חוק התכנון והבנייה, התשכ"ה - 1965
תכנית מתאר מקומית

תכנית מס' 101-1038512

תוספת בניה מעל בניין קיים, ג'בל אל מוכבר, ירושלים

תשריט מצב מאושר גליון 1 מתוך 1

מחוז	ירושלים
מרחב תכנון מקומי	ירושלים
רשות מקומית	ירושלים
ישוב	ירושלים
תכנית בסמכות	מחוזית
איחוד וחלוקה	ללא איחוד וחלוקה
היתרים או הרשאות	תכנית שמכוחה ניתן להוציא היתרים או הרשאות
מונה תדפיס התשריט	1
מועד הפקה	17/01/2022
שטח התכנית	0.676 דונם; קנה מידה 1 : 250

אישורים

מינהל התכנון
חוק התכנון והבניה, התשכ"ה - 1965
מחוז ירושלים
הועדה המחוזית החליטה ביום: 02/04/2023
לאשר את התוכנית
25/04/2023
תאריך
יו"ר הועדה המחוזית

מינהל התכנון
חוק התכנון והבניה, התשכ"ה - 1965
מחוז ירושלים
הועדה המחוזית החליטה ביום 17/07/2022
להפקיד את התכנית
30/01/2023
תאריך
יו"ר הועדה המחוזית

שמות

עורך התוכנית	שם: לאפי מועתז ר.מ. 11541219	תאגיד: מיסק ייעוצים ועבודות הנדסה
מודד	שם: אבו רג'יב נזאר ר.מ. 1168	תאגיד: מעמר הנדסה ומדידות מהנדסים' מודדים' יועצים

מצב מאושר

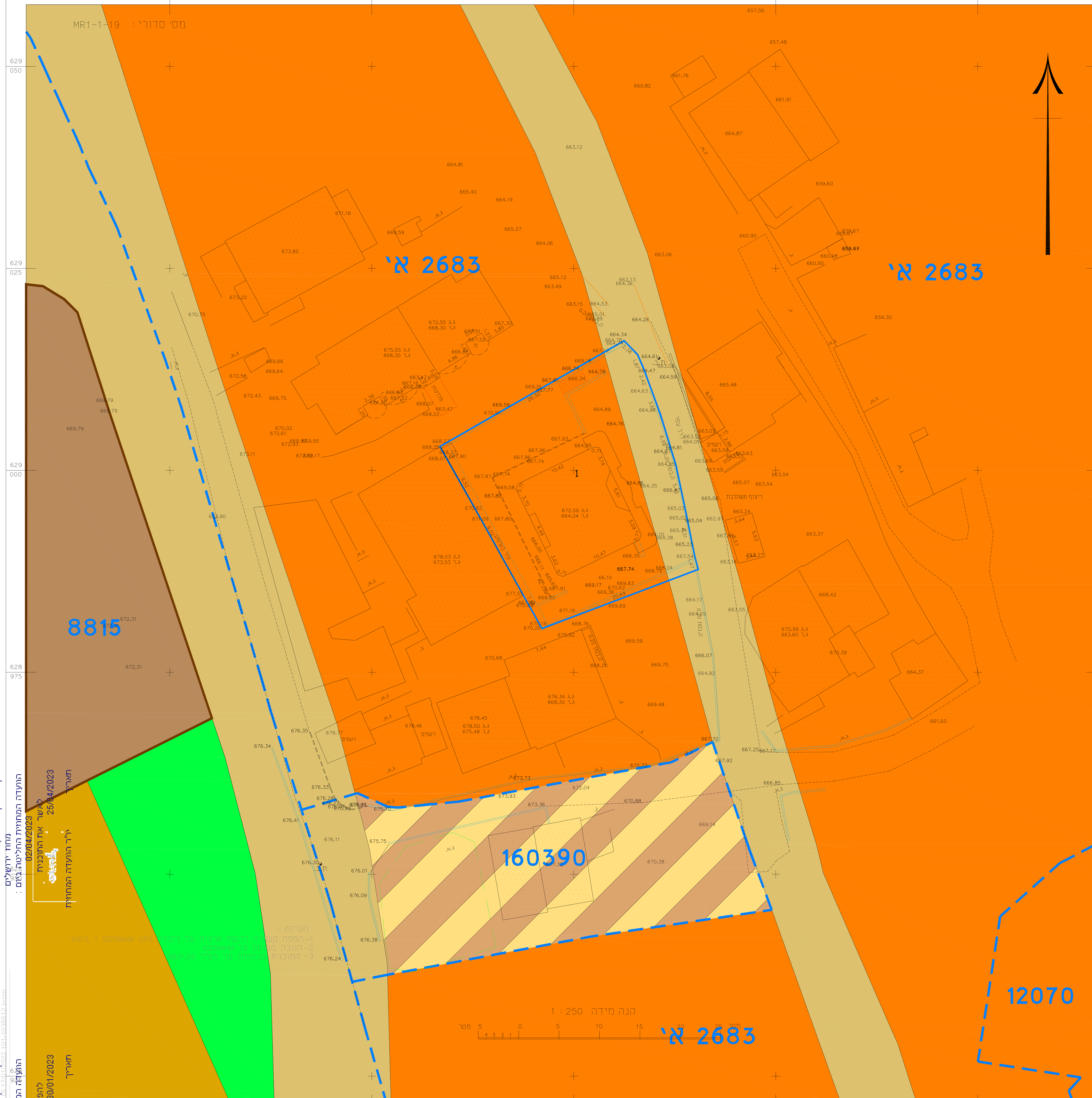

מצב מאושר
קנ"מ 1 : 250

מקרא
מצב מאושר

- גבול התכנית
- גבול תכנית מופקדת (2683א')
- מגורים 6 מיוחד
- אזור מגורים מיוחד
- מגורים ומבנים ומוסדות ציבור
- דרך מאושרת
- שטח לבניני ציבור
- בנין קיים
- גבול חלקה
- שטח פתוח ציבורי

תרשים הסביבה קנ"מ 1:1250

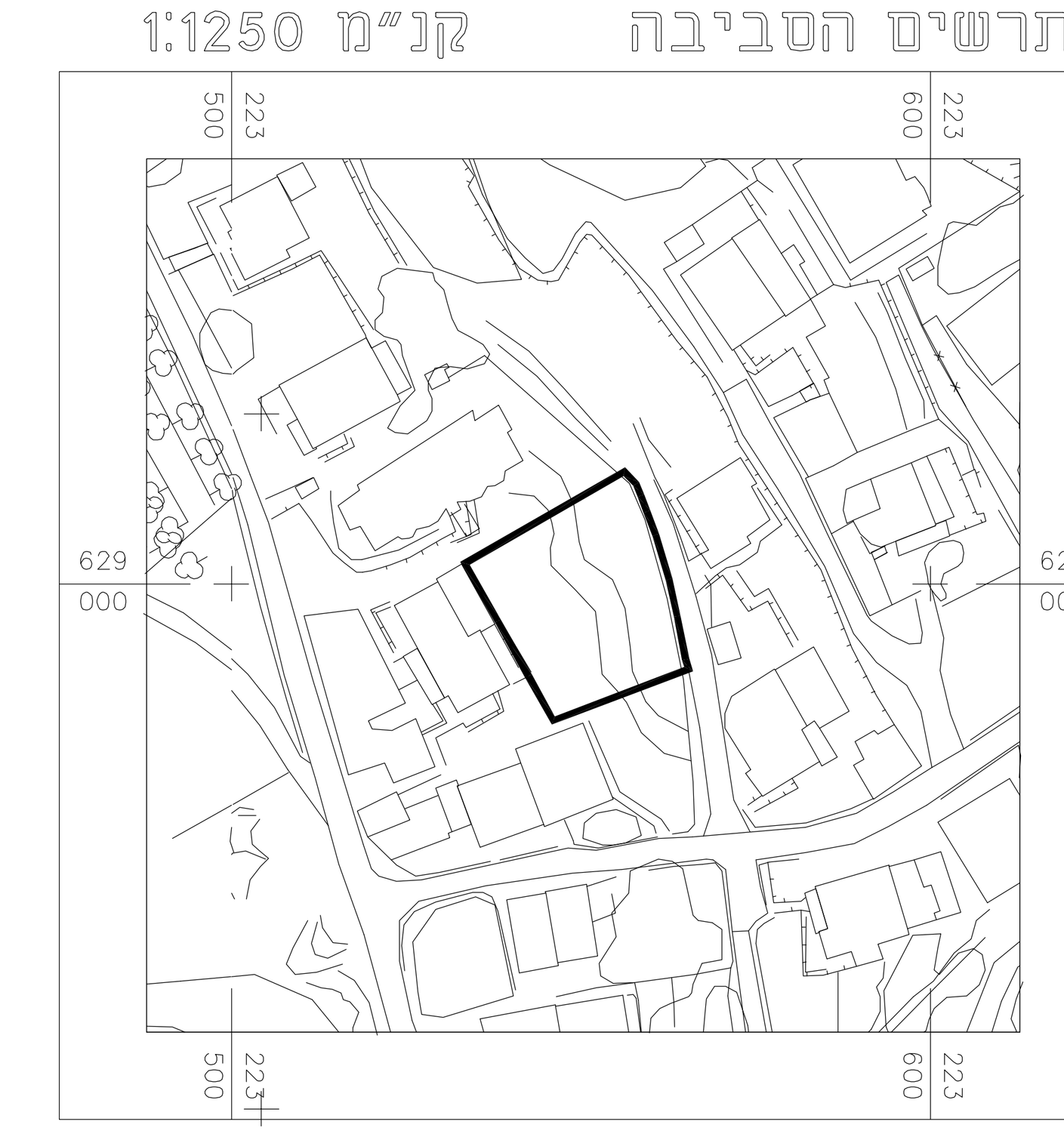

תרשים כללית קנ"מ 1:5000

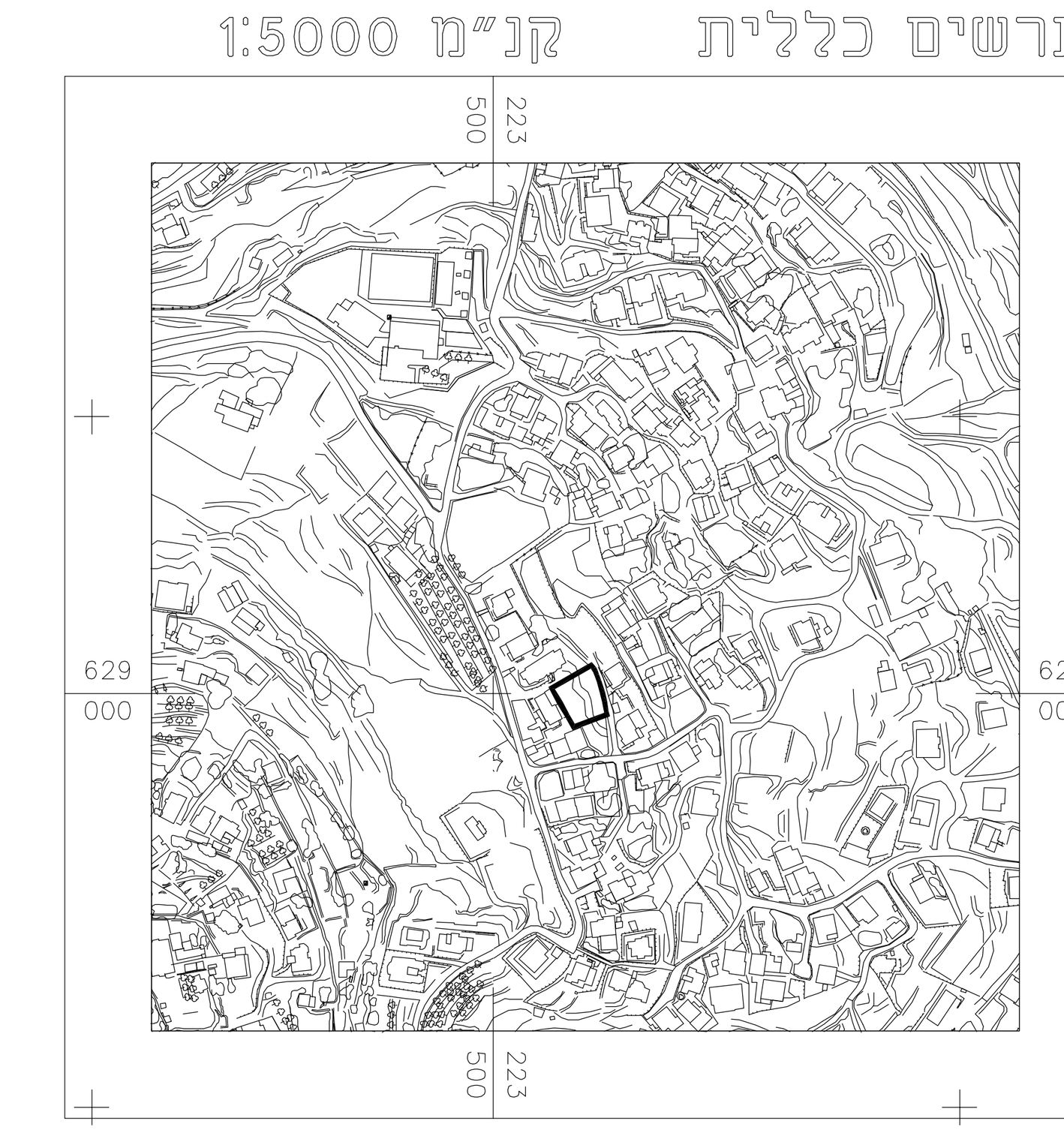

טבלת גושים וחלקות

מספר גוש	סוג הגוש	חלקות בשלמותן	חלקי חלקות
31249	לא מוסדר	1	--

הצהרת המודד

מספר התוכנית : ____________

רמת דיוק, הקו הכחול והקדסטר:

☒ מדידה אנליטית מלאה ברמת תצ"ר (כולל הקו הכחול).

המדידה המקורית

הריני מצהיר בזאת כי מדידה המפה הטופוגרפית\ המצבית המהווה רקע לתוכנית זו, נערכה על ידי ביום:________ והיא הוכנה לפי הוראות נוהל מבא"ת ובהתאם להוראות החוק ולהתקנות המודדים שבתוקף. דיוק הקו הכחול והקדסטר:

מדידה אנליטית מלאה ברמת תצ"ר (כולל הקו הכחול).

שם המודד	מספר רשיון	חתימה	תאריך