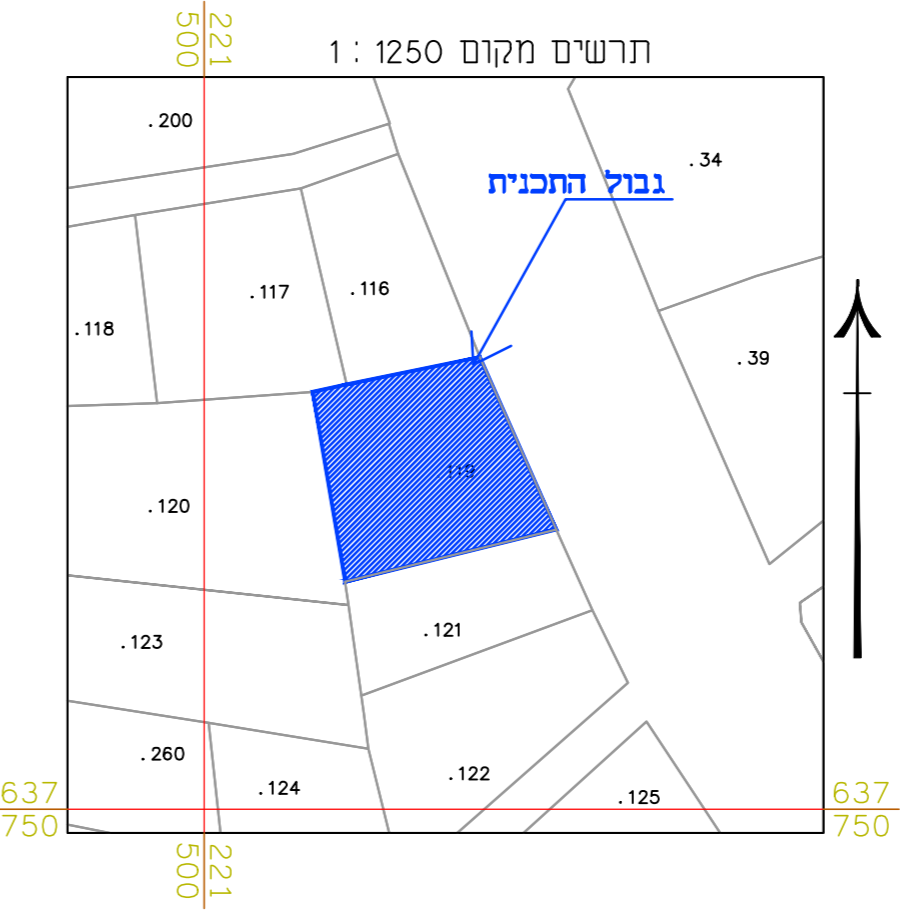
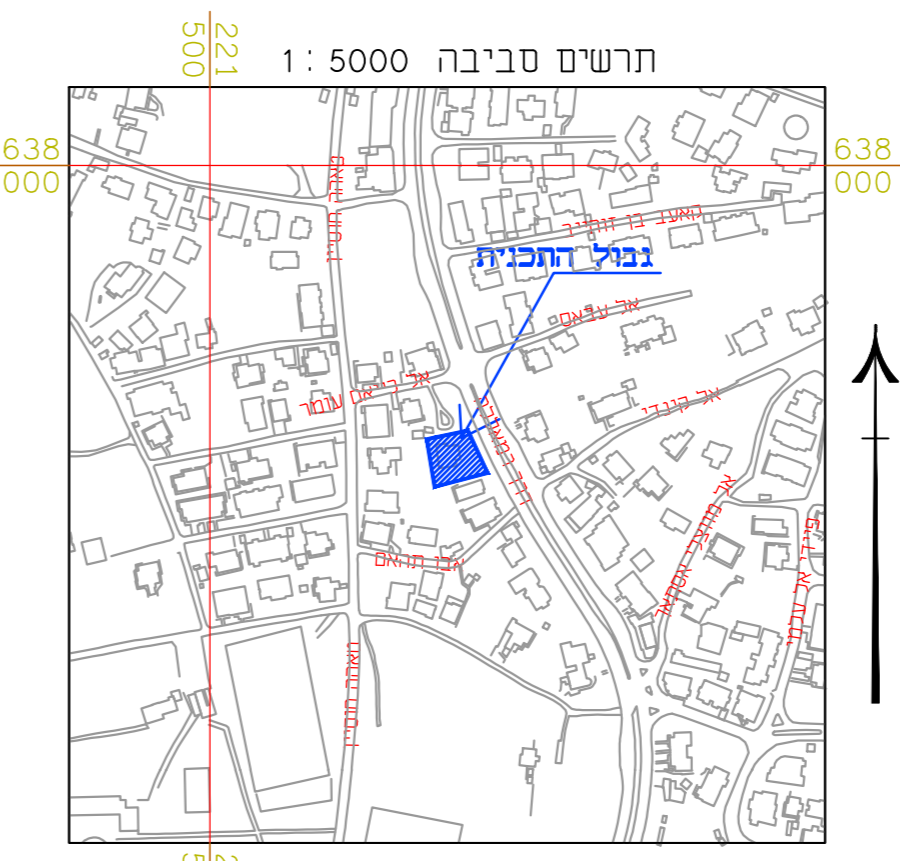

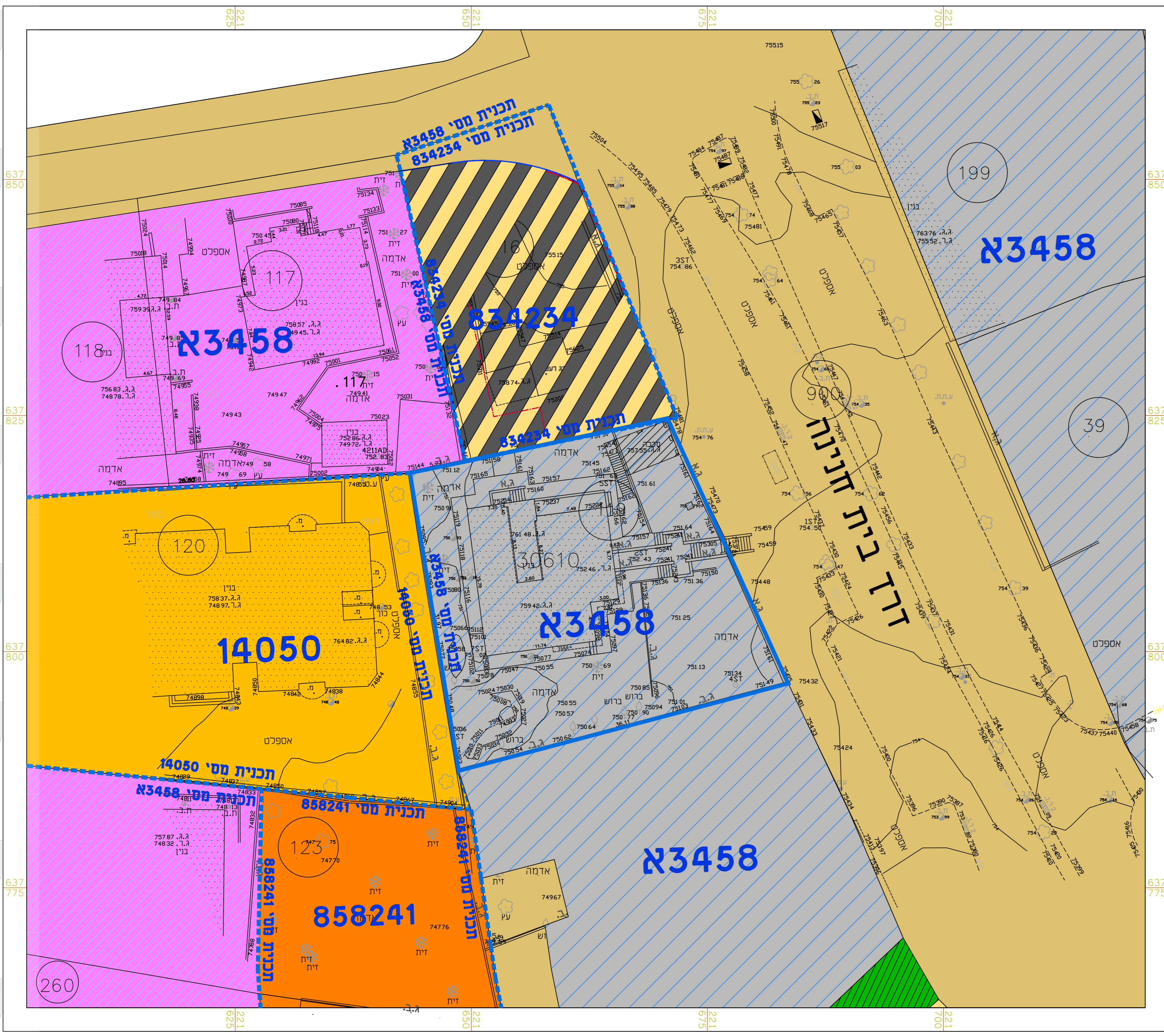


מצב מאושר עפ"י תכניות במ/858241/א3458 ותכנית 14050



חוק התכנון והבניה, התשכ"ה - 1965
 תכנית מתאר מקומית

תוכנית מס' 101-0931808

שם התכנית
 הקמת בניין למסחר ומגורים
 בשכונת בית חנינה, ירושלים

מצב מאושר גליון 1 מתוך 1
 קנ"מ 1:250

מקרא מצב מאושר

- גבול תכנית מאושרת
- מס' תכנית מאושרת
- גבול התכנית
- דרך מאושרת
- אזור מגורים 1 מיוחד
- אזור מסחר
- אזור מגורים ב
- אזור מגורים ג
- מסחר ומשרדים
- מעבר ציבורי להולכי רגל
- בניין קיים
- מספר גוש 30610
- מספר חלקה 119

ירושלים שירותי הנדסה מדידות ופיתוח
 בית חנינה - כניס ראשי - ירושלים
 מס' 02-4567605
 בניא גריב מוסא
 מס' 02-4567604
 יו"ר רשון 1551
 מס' 02-6761015
 (חתימת מודד מוסמך תאריך)

אישור מפה
 אני מאשר כי מפת זו היא העתק נכון של מפת רמק שהוכנה על סמך מדידה שרשמית
 ביום 23 בחודש 06 שנת 2022 וני כל הפרטים שצוינו במפה הם מדויקים ודוגמה
 היא לא. המפה בוצעה בהתאם לתקנות המודדים למדידה ומיפוי התשנ"ח-1998.
 29/06/2020 בניא גריב מוסא 1551 חתימה
 שם המודד ומענו מספר רשון חתימה

שמות וזחתימות :

| | | |
|-----------------------------------|-----------------------|---------------------|
| חתימה: | שורן ותכנית: פרים עיד | עורכי התכנית |
| תאריך: 28.11.2022 | סוכנות: שרעפס ירושלים | |
| דוא"ל: officeabuleil@yahoo.com | מס': 02-5400977 | |
| ת"ד: 49547 ירושלים - 1551 | מס': 02-5400966 | |
| מספר רשון: 49547 | מס': 0522877014 | |
| משרד אבו ליל לתכנון והנדסה | | |