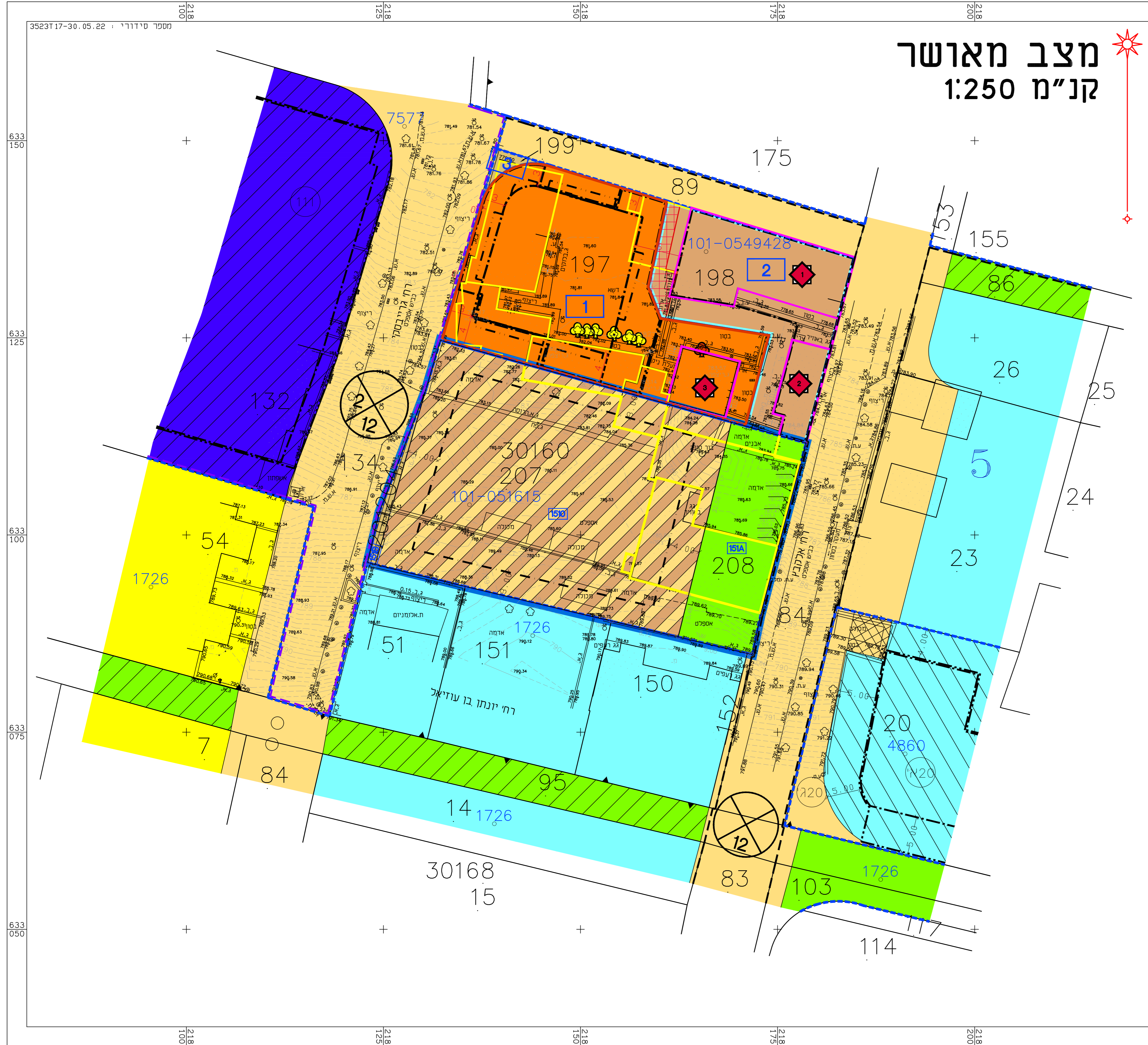




# מצב מאושר

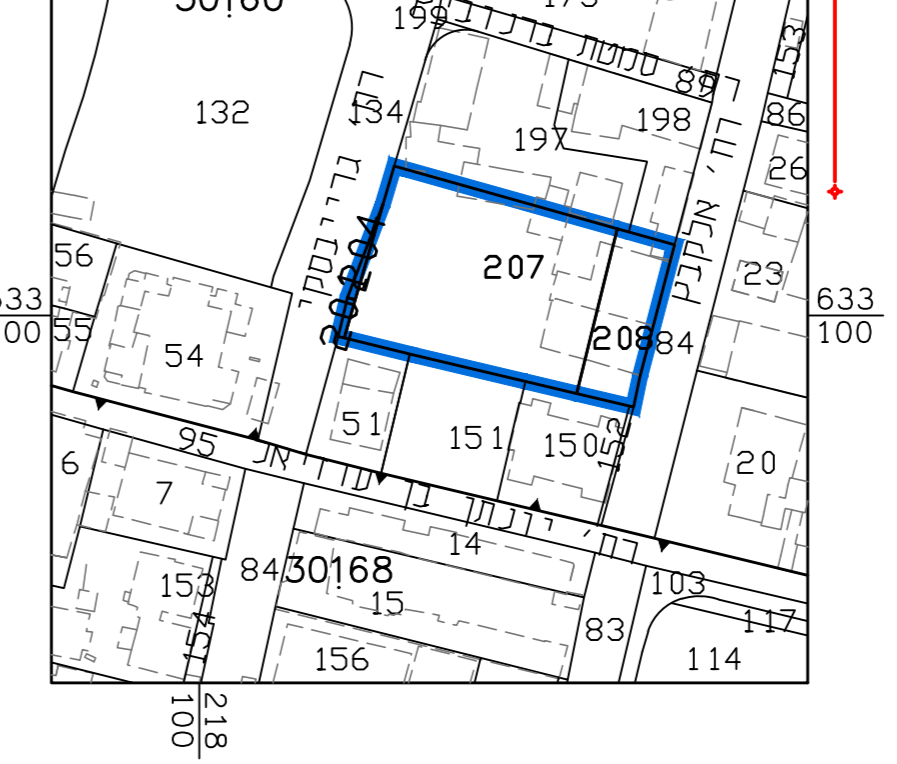
## קנ"מ 1:250



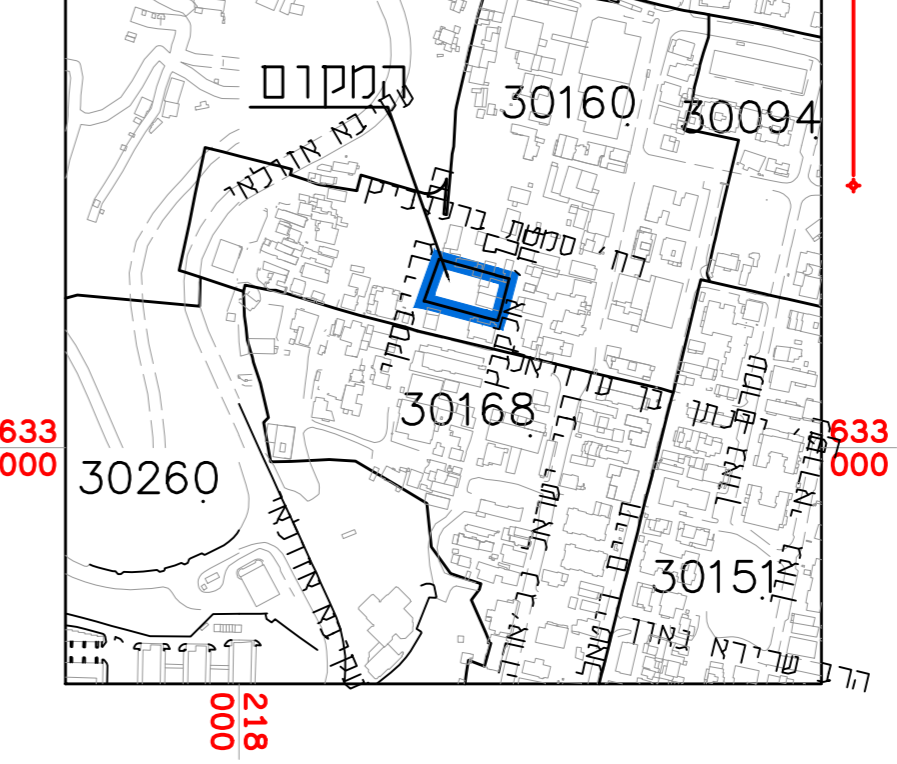
### מקרא מצב מאושר

- גבול חניית
- גבול חניית מאושרת ומספרה
- דרך מאושרת
- לאורך קרימת או מאושרת
- אמצע מנורים מיוחד
- אמצע מנורים 2 מיוחד
- לאורך מנורים 3
- מנורים ד'
- מנורים ומספרים ומסודות ציבור
- מנורים ומסודות ציבור לוח
- שטח ציבורי פתוח
- זיקת תהיה
- שטח לתהיה ציבורית
- משטח ציבורי להולכי רגל
- מננה לשימור
- עקשנים לשימור
- עקשנים לעקירה
- רחוב משוכלל
- מחסן לאיחוד והכנסה
- ממשל לחכרון מפורט ומספרו
- מננה לשימור
- להריסה
- קו בנין
- קו בנין עילי 4860, 7577
- קו בנין עילי
- קו בנין תחתית קרקעי
- קו בנין תת קרקעי 4860, 7577
- בנין קיים
- גבול נוש
- מספר נוש
- גבול חלקה
- מספר חלקה
- גבול תא שטח ומספרו
- מספר מנוש
- מספר דרך
- קו בנין
- רוחב הדרך
- יעוצים שלח לפי מבחנת 2006

### תרשים המקום: קנ"מ 1:1250



### תרשים הסביבה: קנ"מ 1:5000



## מצב מאושר

### נספח לתכנית מס' 101-1106368

תוספת קומה והרחבות יח"ד  
ברחי אלקבץ 24, גבעת שאול, ירושלים.

תחולה	רקע
תיאור	
תאריך עריכת התספח	27/12/2022
קניין	1:250
תרשים נוספים	קנ"מ
תרשים המקום</	