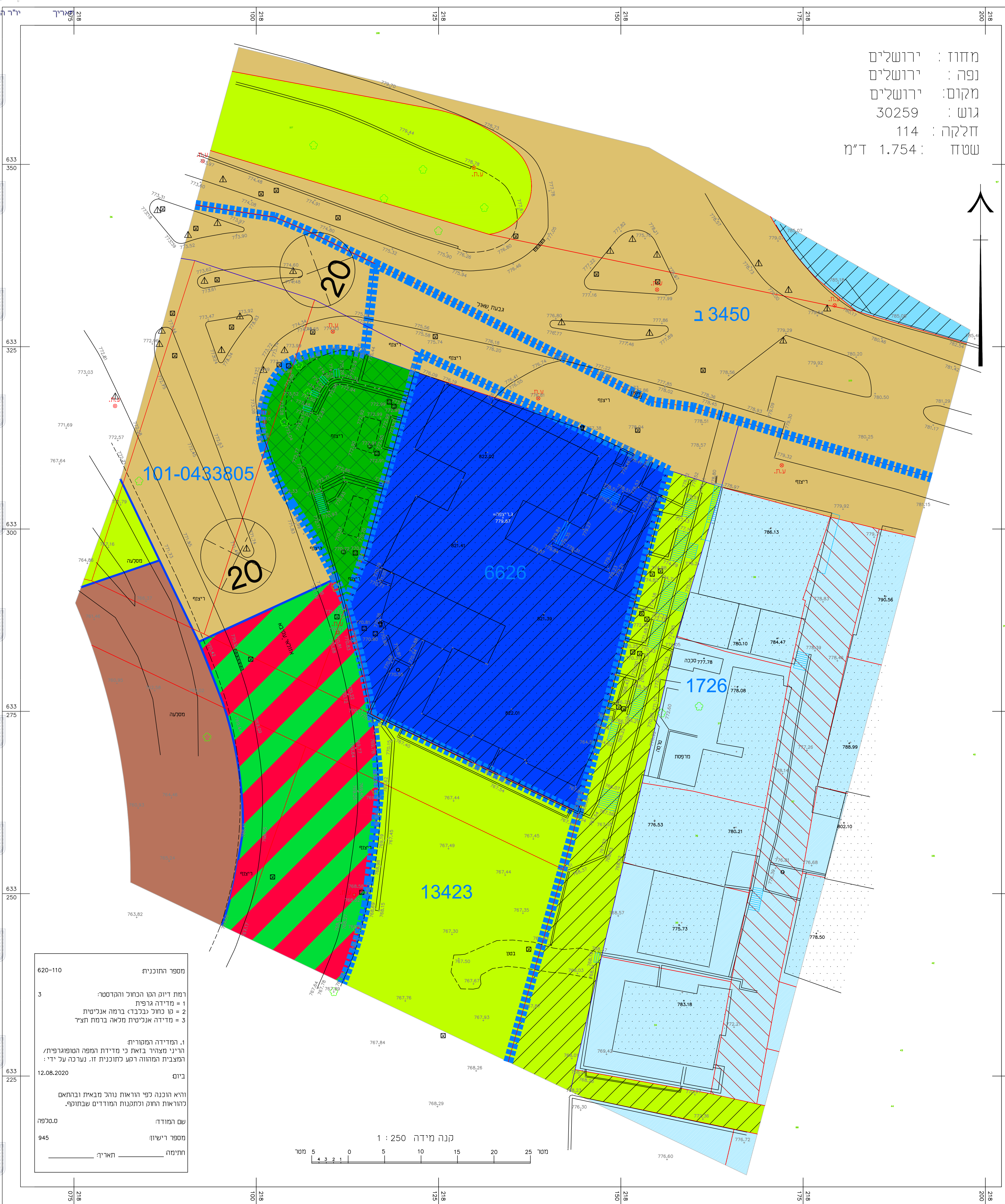
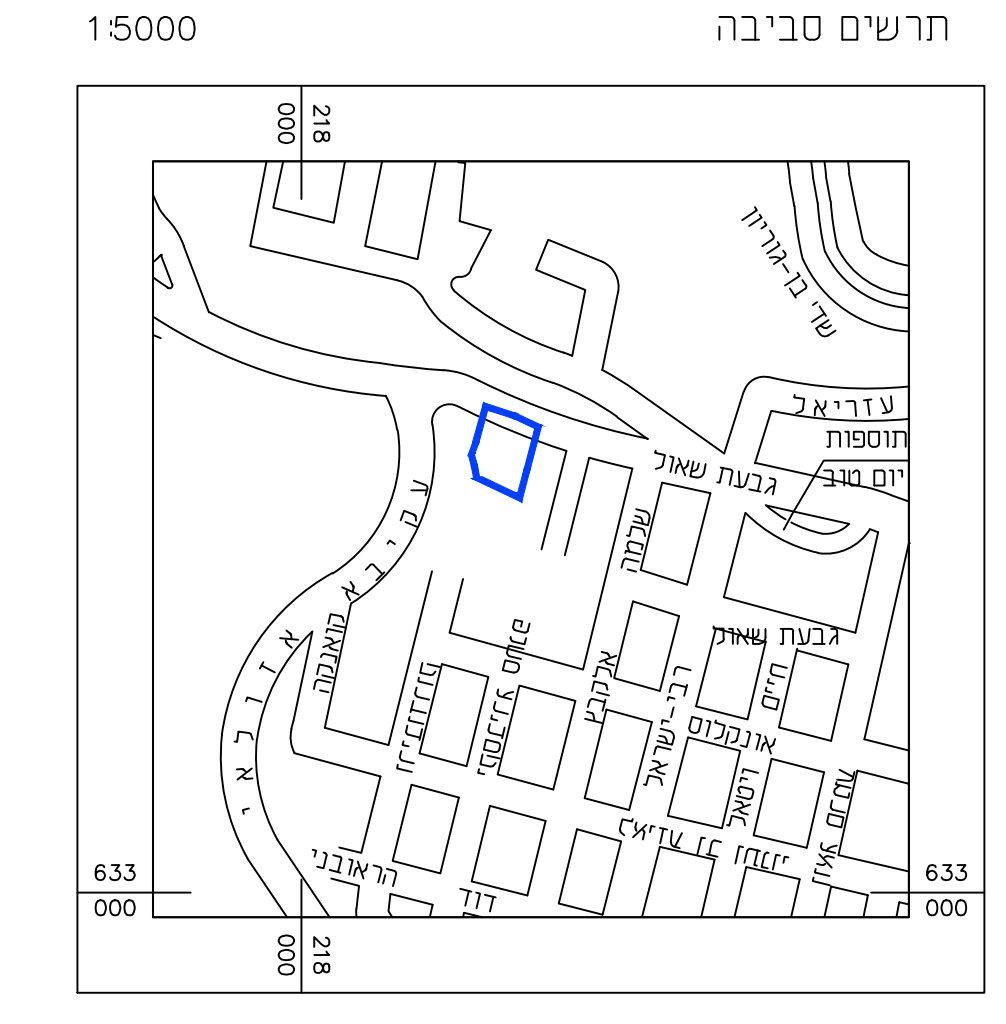
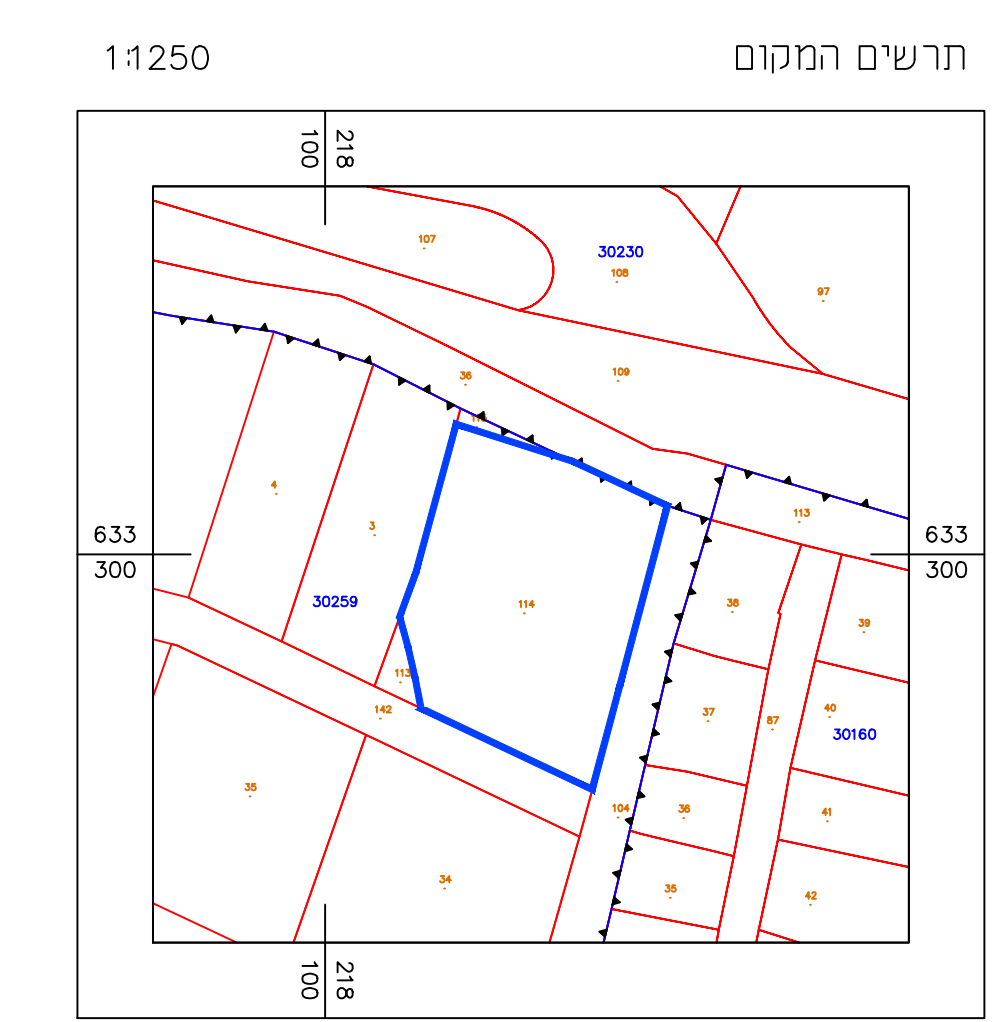


מחוז : ירושלים
 נפה : ירושלים
 מקום : ירושלים
 גוש : 30259
 חלקה : 114
 שטח : 1.754 ד"מ



- מקרא
- גבול תוכנית
 - דרך קיימת ו/או מאשרת
 - שטח ציבורי פתוח
 - שמורת טבע
 - דרך/מסילה לביטול
 - דרך ו/או טיפול נופי
 - מגורים 2
 - מגורים 2 מיוחד
 - מגורים מיוחד
 - זכות מעבר לציבור
 - מבני מוסדות ציבור
 - רחטה
- מספר ווו
 ס בגזיט מסר
 רוח ווו



מספר החכנית: 620-110
 רמת דיוק הגו הכחול והמרטור:
 1 = מדידה גרפית
 2 = פו כולל (כלכל) ברמה אנליטית
 3 = מדידה אנליטית מלאה ברמת תציר
 1. המדידה המפורטת:
 הריני מצהיר בזאת כי מידת המפה הטופוגרפית/
 המצבית המרוחה רגע לחוכנית זו, נעשה על ידי:
 ביום: 12.08.2020
 והיא הוכנה לפי הוראות נוהל מבאית ובהתאם
 להוראות התוכ וכתמנות המודדים שבתוקף.
 שם המודד:
 מספר רישון:
 תחמה:
 מספר רישון: 945
 תאריך:



מצב מאושר	
נספח לתכנית מס' 101-0954420	
שינוי יעוד שטח ממגורים מיוחד למגורים ומשרדים	
גליון 1 מתוך 1	
תחולה	רקע
תיאור הנספח	10.03.21
קנ"מ	1:250
תרשימים נוספים	קנ"מ
תרשים המקום	1:250
תרשים סביבה	1:5000
שמות וזחתימות:	
עורך הנספח	שם: סרגיי טלפה
	תאריך: מוסב אביעור
	בית 153
	זחתימה:

הריני מצהיר בזאת כי המפה הטופוגרפית/ המצבית המרוחה רגע לתכנית זו, נערכה על ידי ביום 06.07.20 והיא הוכנה לפי הוראות נוהל מבאית ובהתאם להוראות החוק ולתקנות המודדים שבתוקף. דיוק הגו הכחול והקדסטרי:
 מדידה אנליטית מלאה ברמת תציר