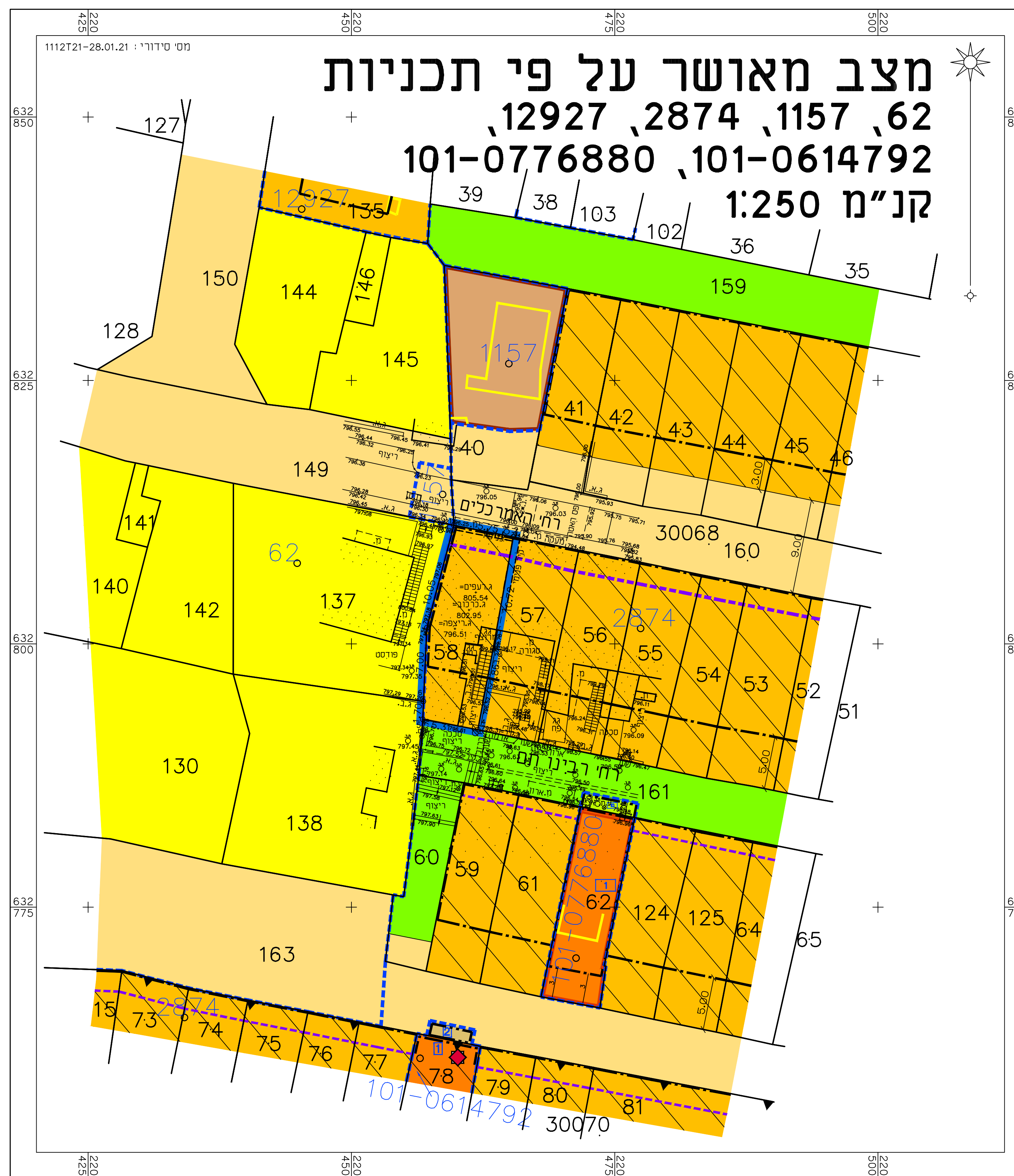
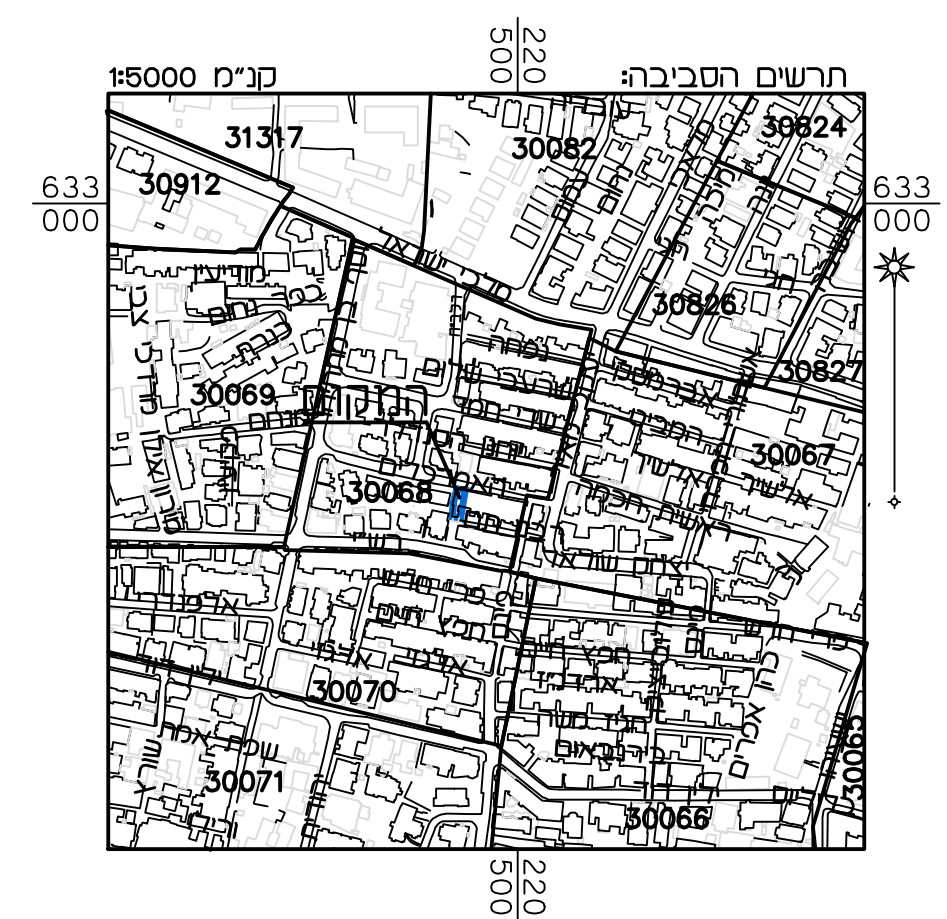
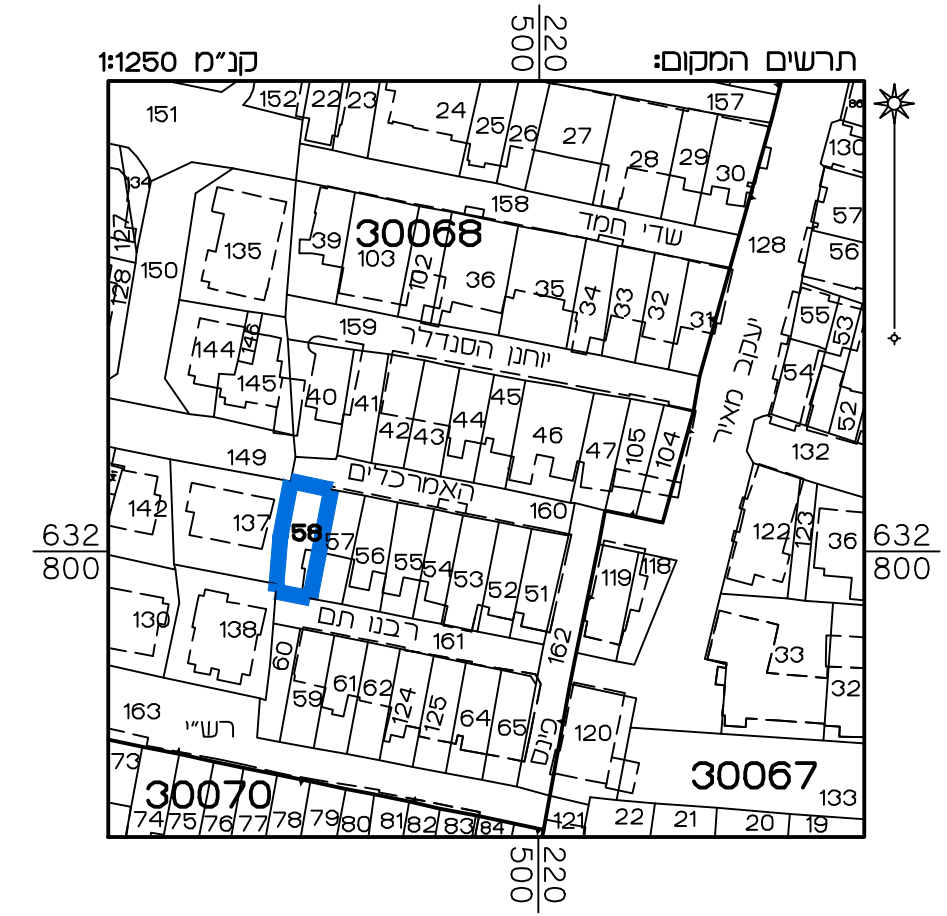


מצב מאושר על פי תכניות 12927, 2874, 1157, 62 101-0776880, 101-0614792 קנ"מ 1:250



מקרא מצב מאושר

- גבול תכנית
 - גבול תכנית מאשרת ומספרה
 - (*) דרך קיימת או מאשרת
 - דרך מאשרת
 - מגורים ב'
 - מגורים ג'
 - מגורים ד'
 - (*) אזור מגורים ב'
 - (*) אזור מגורים מיוחד
 - (*) שטח להקמת בנין צבורי
 - (*) שטח צבורי מתוח
 - שטח צבורי מתוח
 - חזית לשמור
 - בנין להרסה לפי תביע 157
 - להרסה
 - לשמור
 - מכנה לשמור
 - סו בנין
 - סו בנין עילי
 - סו בנין לפי תביע 2874
 - סו בנין להשלמת קומה לפי 12927
 - בנין קיים
 - גבול גוש
 - מספר גוש
 - גבול חוקה
 - מספר חוקה
 - גבול חא שטח ומספרו
- (*) עיבודים שלא לפי מבא"ת 2006



מצב מאושר	
נספח לתכנית מס' 101-0956433	
תוספת קומות ותוספת 6 יח"ד ברחוב רבנו תם 18 בירושלים	
גליון 1 מתוך 1	
תחולה	רקע
תיאור הנספח	תאריך עריכת הנספח
תאריך עריכת הנספח	13/07/21
קנ"מ	1:250
תרשימים נוספים	קנ"מ
תרשים המקום	1:1250
תרשים סביבה	1:5000
שמות וזיהומות:	
עורך הנספח	שם: ראובן אלטער
	תאריך: מימד פוטוגרמטריה
	מדידות והנדסה בע"מ

הריני מצהיר בזאת כי המפה הטופוגרפית/ המצבית המהווה רקע לתכנית זו, נערכה על ידי ביום 28.01.21 והיא הוכנה לפי הוראות נוהל מבא"ת ובהתאם להוראות החוק ולתקנות המודדים שבתוקף. דיוק הגו הכחול והקודסטר: מזיחה אנליטית מלאה ברמת תציר

שם המודד	אלטער ראובן
מספר רשיון	502
חתימה	
תאריך	