





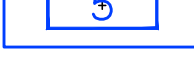








# מצב מאושר


ק"מ 1:250

## מקרא מצב מאושר

-  גבול התכנית
-  דרך מאושרת
-  דרך ו/או טיפול נופי
-  מגורים ב'
-  אזור מגורים 6
-  שטח נוף פתוח
-  גבול תא שטח ומספרו
-  גבול תכנית מאושרת
-  מספר תכנית מאושרת
-  גבול גוש
-  גבול חלקה
-  מספר גוש
-  מספר חלקה



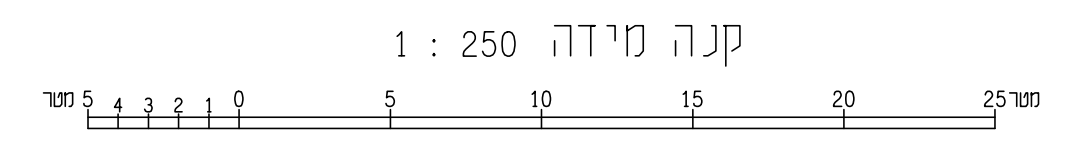
תרשים סביבה קרובה  
 קנ"מ 1:5000



ירושלים - רח' מויר חסאן 24  
 טל. 052-2457448, נייד. 02-5321440  
 EMAIL: morad1976@gmail.com  
 מהנדס גיאודטי ומודד מוסמך

אני מאשר בזה כי מפה זו היא העתק נכון של המפה הטופוגרפית שהוכנה על סמך מדידה שהתבנתה ביום... שנה... וכי כל הפרטים שצוינו במפה הם מדויקים ודרגתה היא א' המפה בוצעה בהתאם לתקנות המודדים גאודטי ומיפוי (ורחשע"ו-6102).

מזיסטן מוראד  
 מס' רישון 1310  
 תאריך 25.09.2021  
 חתימה



הערות:  
 1. המסרה לשמה נערכה המפה יתביע  
 2. שיטת ביצוע המדידה הפלינימטרית: פולרית  
 3. שיטת ביצוע המדידה האקסטרמטרית: פולרית  
 4. גבול החלקה (נז) נלקח ע"פ הצהרת הבעלים.  
 5. רקע הגושים והחלקות נכח בצורה גרפית ומשמש כרקע בלבד ואינו מהווה אסמכתא לסימונו ו/או חידוש גבולות.  
 לא לצור כי רישום

חוק התכנון והבניה, התשכ"ה - 1965  
 תכנית מתאר מקומית

**תכנית מס' 101-1024397**

**שם התכנית**  
**תוספת בנייה חדש**  
**בשכונת גיבל אלמוכבר ירושלים**

מצב מאושר  
 גליון 1 מתוך 1

שם הנספח	קנ"מ
מצב מאושר	1:250
תרשים סביבה	1:1250
תרשים נוסף	1:5000
תרשים נוסף	-
תמונה נוספת	-

תאריך: 6/10/2021

שמות וזחתימות:

עורך התכנית	מס' נירה שובל ת.ד. 9746066	חתימה:
מספר:	מס' מס' מס' 14 חופה	חתימה:
מספר:	מס' מס' מס' 14 חופה	חתימה:
מספר:	מס' מס' מס' 14 חופה	חתימה:

מודד	מס' מוראד מחיטן	חתימה:
מספר:	מס' מס' מס' 1310	חתימה:
מספר:	מס' מס' מס' 1310	חתימה:
מספר:	מס' מס' מס' 1310	חתימה: