מקרא



תרשים התמצאות - קנ"מ 1:8000

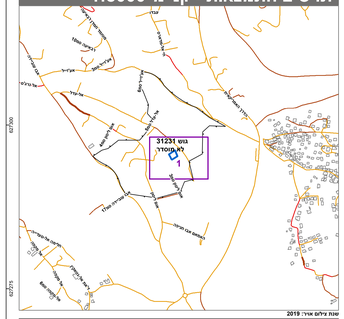

תרשים סביבה - קנ"מ 1:2000

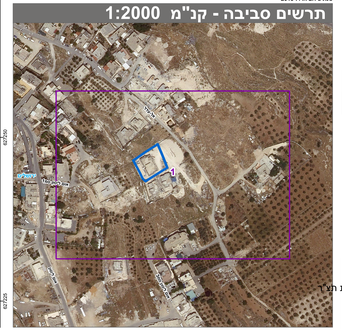

חוק התכנון והבניה, התשכ"ה - 1965
תכנית מתאר מקומית

מס' 101-1051499

הגדלת זכויות בניה לשם תוספת קומות בשכונת אום ליסון

תשריט מצב מוצע	גיליון 1 מתוך 2
מחוז	ירושלים
מרחב תכנון מקומי	ירושלים
רשות מקומית	ירושלים
ישוב	ירושלים
תכנית בסמכות	מחוזית
איחוד וחלוקה	ללא איחוד וחלוקה
היתרים או הרשאות	תכנית שמכוחה ניתן להוציא היתרים או הרשאות
מונה תדפיס התשריט	3
מועד הפקה	10/07/2023 16:24
שטח התכנית	1.03 דונם קנה מידה 1:250

אישורים

שמות*

מגיש התכנית	עמאד נמר תאריך:
עורך ראשי	מאזן יונס תאריך: אלדאר אדריכלים- מאזן יונס - איהאב זן

טבלת גושים וחלקות*

מספר גוש	חלק/ כל הגוש	מספרי חלקות בשלמותן	מספרי חלקות בחלקיותן
31231	חלק		1

* הרשימה המלאה מפורטת בהוראות התכנית / בהודעה שפורסמה בעיתונות וברשומות

הריני מצהיר בזאת כי המפה הטופוגרפית/המצבית המהווה רקע לתכנית זו, נערכה על ידי ביום 16.12.2021 והיא הוכנה לפי הוראות נוהל מבא"ת ובהתאם להוראות החוק ולתקנות המודדים שבתוקף. דיוק הקו הכחול והקדסטר: מדידה אנליטית מלאה ברמת דיו"

נזאר אבו רגב	1168		
שם המודד	מספר רשיון	חתימה	תאריך