מינהל התכנון
חוק התכנון והבניה, התשכ"ה - 1965
מחוז ירושלים
הוועדה המחוזית החליטה ביום :
10/04/2022
להפקיד את התכנית
25/04/2023
יו"ר הוועדה המחוזית תאריך

מינהל התכנון
חוק התכנון והבניה, התשכ"ה - 1965
מחוז ירושלים
הוועדה המחוזית החליטה ביום :
02/07/2023
לאשר את התוכנית
04/07/2023
יו"ר הוועדה המחוזית תאריך

תכנית 101-1042803 נספח מצב מאושר 01/12/2021 16:04:40

מצב מאושר על פי תכניות
1358, 3276, 6537, 6994, 7264, 7803, 9226
קנ"מ 1:250

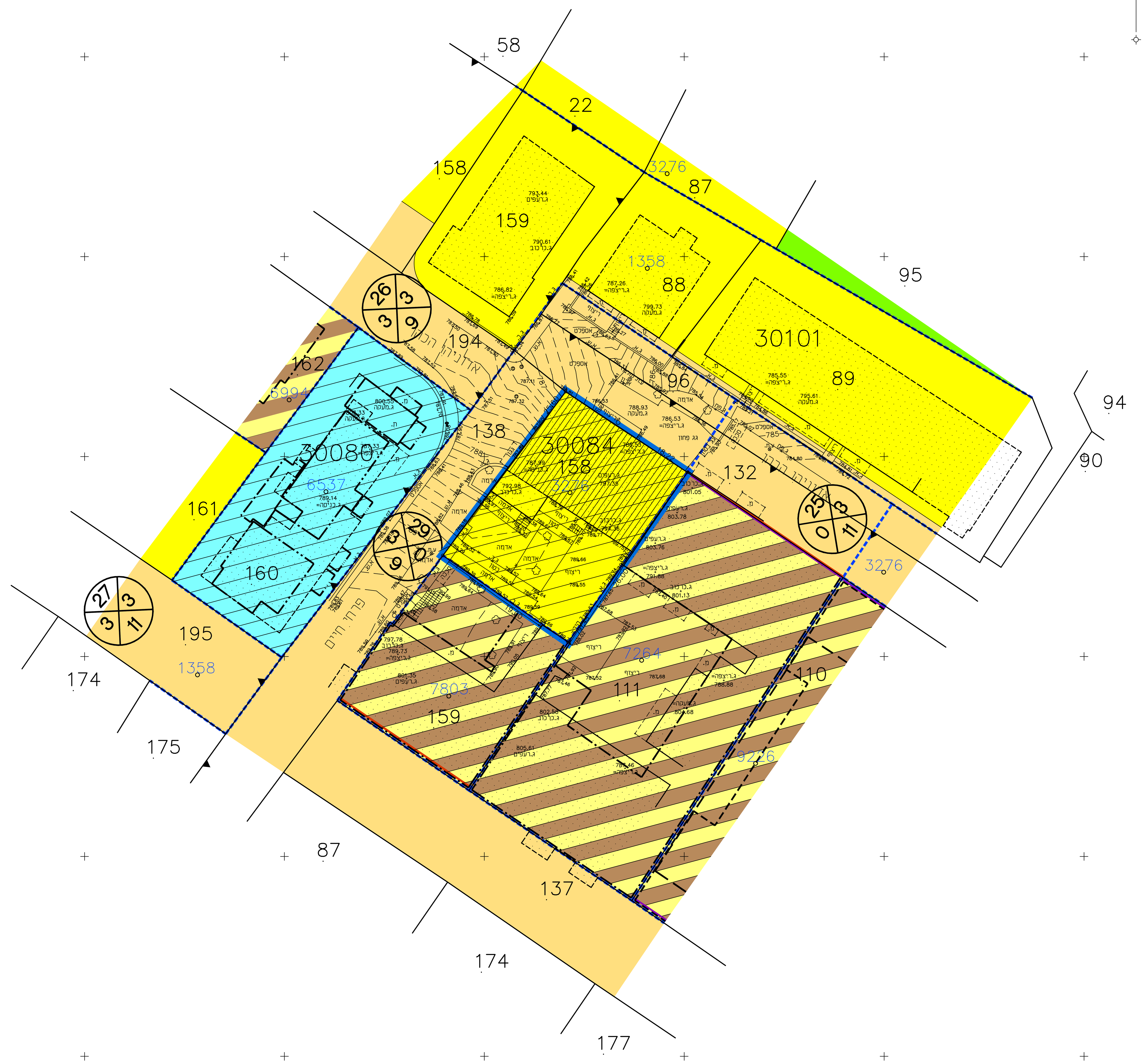

מקרא מצב מאושר

גבול תכנית	
גבול תכנית מאושרת ומספרה	3276
(*) דרך קיימת או מאושרת	
(*) שטח צבורי פתוח	
(*) אזור מגורים מיוחד	
(*) אזור מגורים 2 מיוחד	
(*) אזור מגורים 3	
(*) אזור מגורים 3 מיוחד	
בנין לשימור	
חזית מסחרית	
חזית לשימור	
חזית לפרוק ולשימור/חזית לשימור לפי תב"ע 9226	
קו בנין מירבי לתוספת בניה	
קו בנין מירבי לתוספת לפי תב"ע 6537	
קו בנין מירבי לתוספת קומה	
קו בנין מירבי למרפסות	
קו בנין עילי לתוספת בניה	
קו בנין תת קרקעי	
בנין קיים	
גבול גוש	
מספר גוש	30084
גבול חלקה	
מספר חלקה	158
מספר דרך / קו בניין / רוחב הדרך	29 / 3, 0 / 9

(*) יעודים שלא לפי מבא"ת 2006

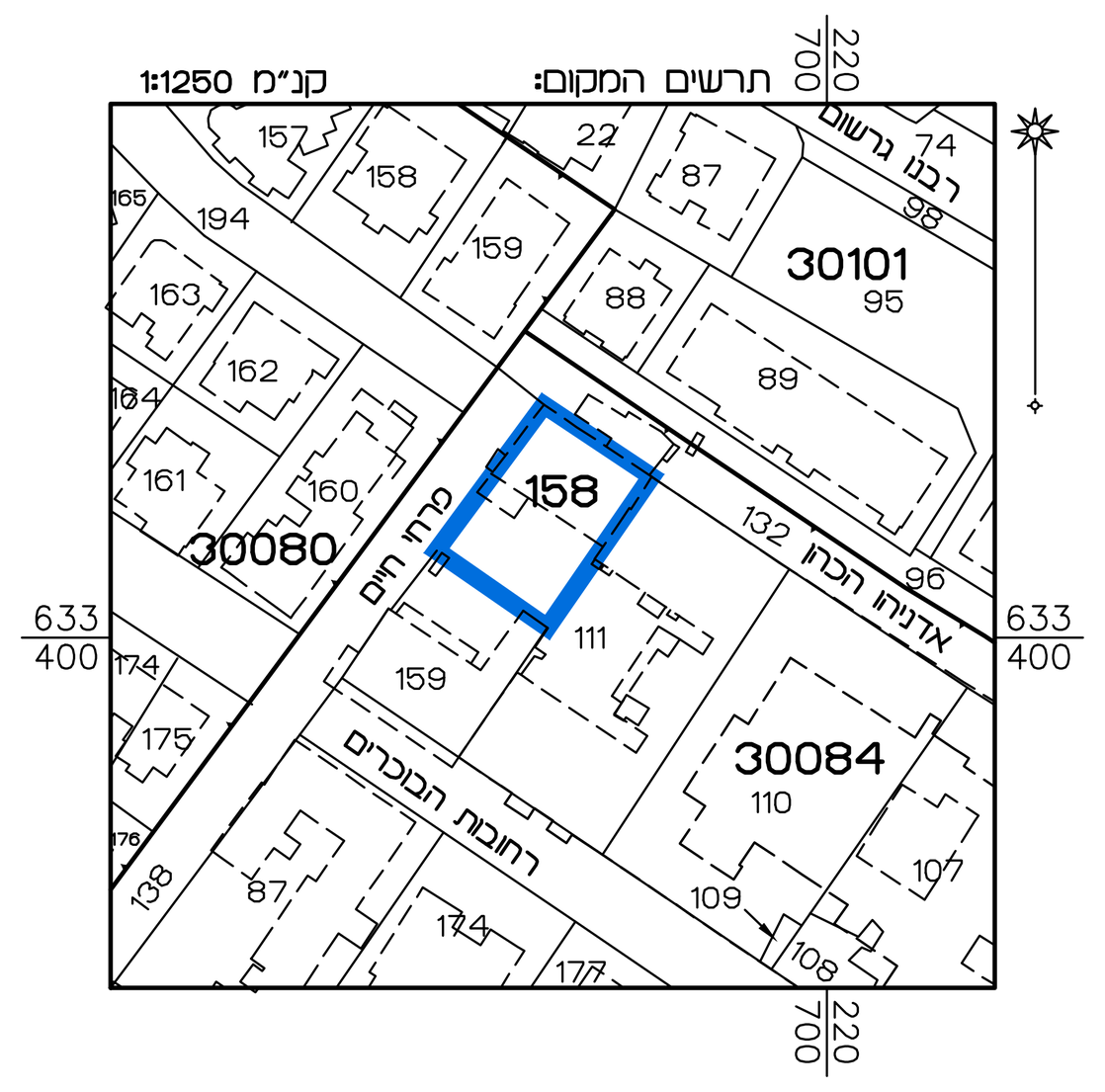

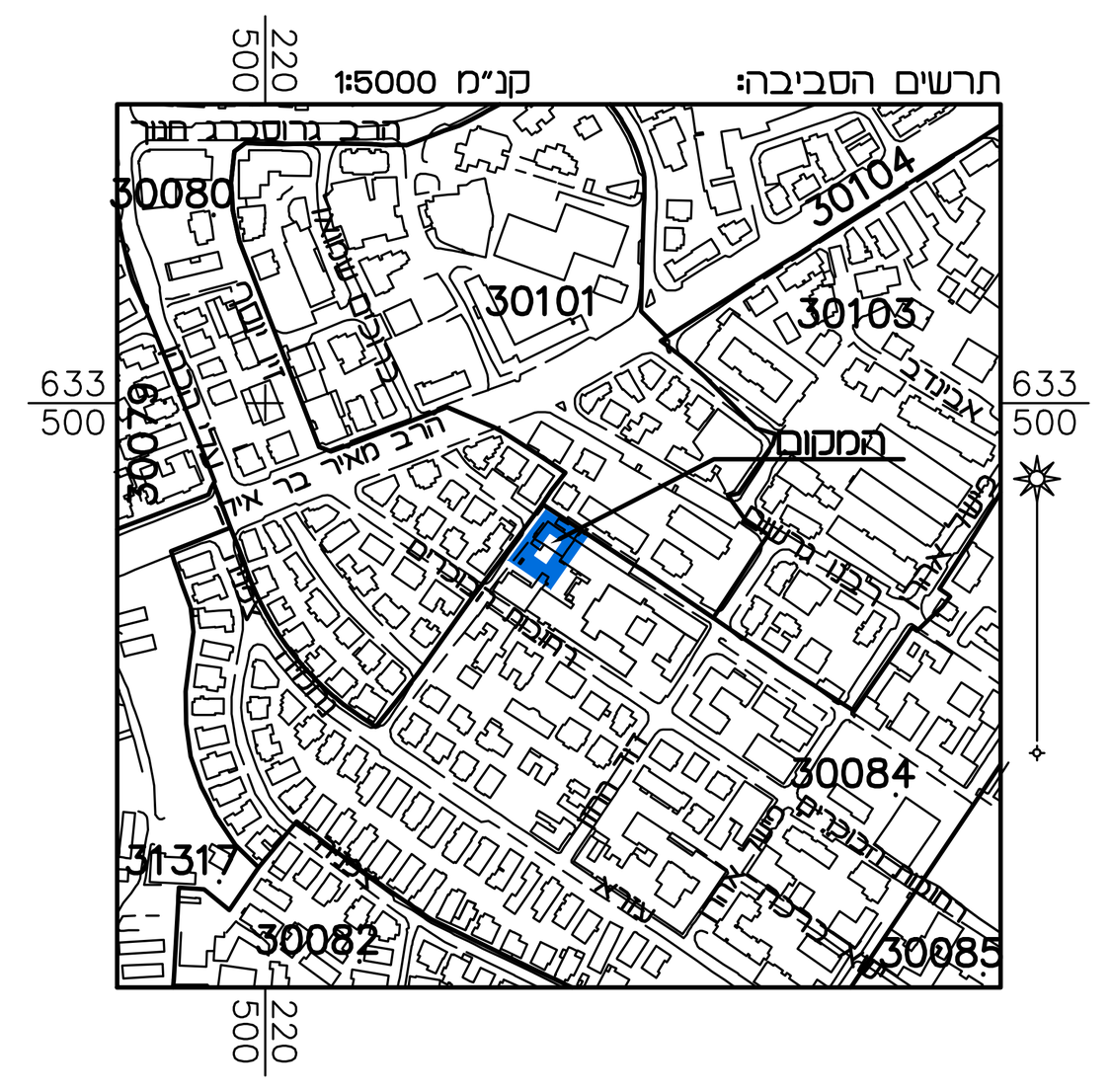

מצב מאושר

נספח לתכנית מס' 101-1042803

תוספת קומות ויח"ד
ברח' אדוניהו הכהן 27 בירושלים

גליון 1 מתוך 1

תחולה	רקע
תיאור	
תאריך עריכת הנספח	01/07/2021
קנ"מ	1:250
תרשימים נוספים	קנ"מ
תרשים המקום	1:1250
תרשים סביבה	1:5000

שמות וחתימות:

עורך הנספח	שם: ראובן אלסטר	חתימה:
	תאגיד: מימד פוטוגרמטריה מדידות והנדסה בע"מ	

הריני מצהיר בזאת כי המפה הטופוגרפית/ המצבית המהווה רקע לתכנית זו, נערכה על ידי ביום 20.05.21 והיא הוכנה לפי הוראות נוהל מבא"ת ובהתאם להוראות החוק ולתקנות המודדים שבתוקף. דיוק הקו הכחול והקדסטר: מדידה אנליטית מלאה ברמת תצ"ר

שם המודד	מספר רשיון	חתימה	תאריך
אלסטר ראובן	502		