תכנית 101-0970244 23/02/2023 14:50:25 נספח מצב מאושר תשריט מצב מאושר

מצב מאושר

מס' 101-0970244

הרחבות דיור ותוספת 5 יח"ד
ברח' סנהדריה המורחבת 113, ירושלים

נספח לתכנית	גליון 1 מתוך 1
תחולה	רקע
תיאור	
תאריך עריכת הנספח	23/02/2023
רשימת התרשימים	קנ"מ
מצב מאושר	1:250
תרשים סביבה	1:1250
תרשים התמצאות	1:5000
שם תרשים	-

שמות וחתימות:

עורך הנספח	שם: אברהם ארנסטר תאגיד: רח' השישה עשר 47, פסגת זאב, ירושלים מיקוד: 9755200	חתימה:

מחוז: ירושלים
נפה: ירושלים
מקום: רח' מעגלי הרי"מ לוין מס' 4
גוש: 30244
חלקה: 133
שטח: 2.466 ד'
הוכן עבור: הבעלים

מצב מאושר
קנ"מ 1:250

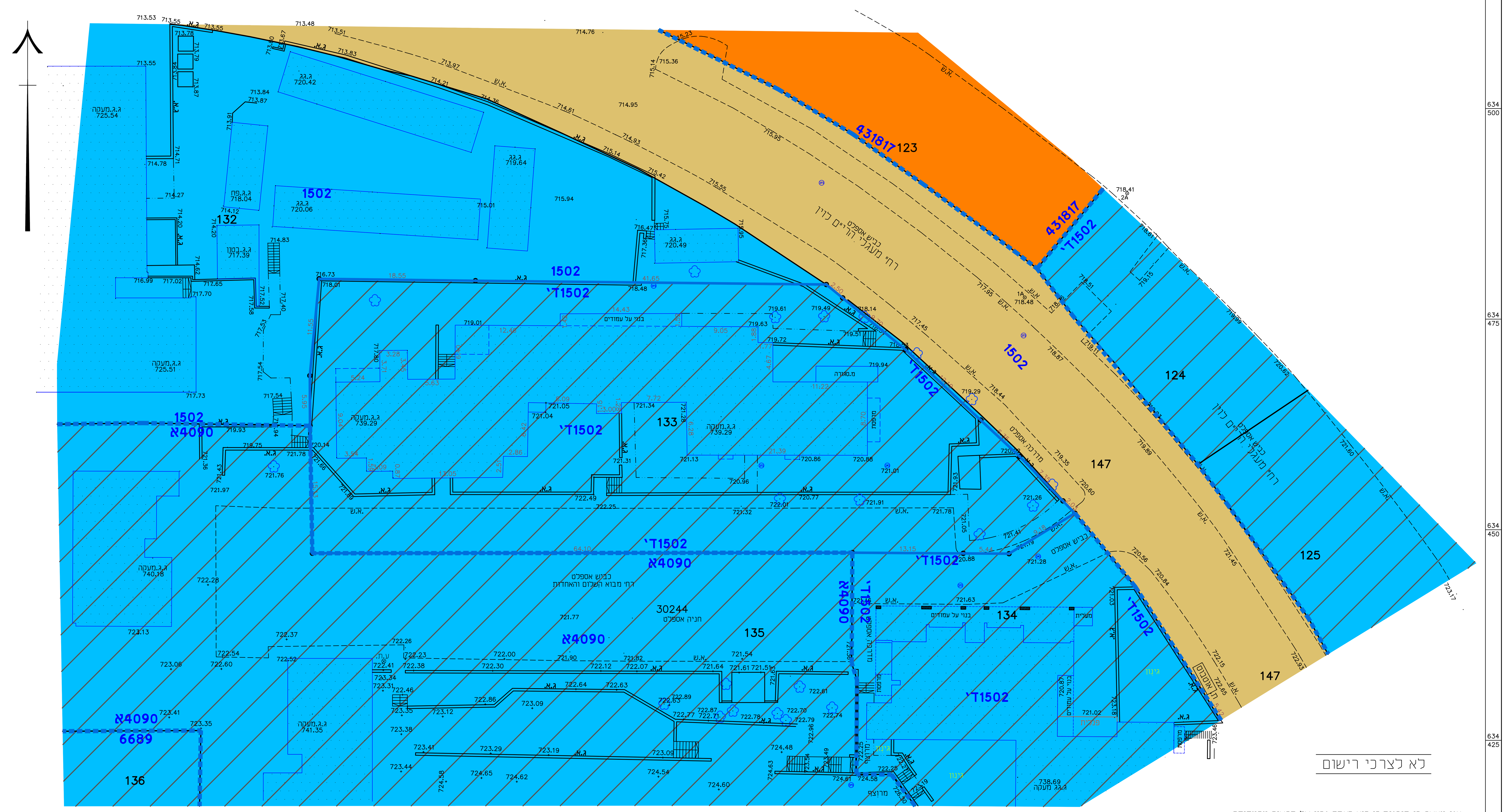

מקרא מצב מאושר

- גבול תכנית מוצעת
- גבול תכנית מאושרת ומספרה
- אזור מגורים 2 מיוחד
- אזור מגורים 2(4ק' וקומת עמודים
- מגורים ג'
- דרך מאושרת
- בנין קיים
- גבול חלקה
- מספר גוש — 30244
- מספר חלקה — 133

תרשים סביבה קרוב 1 : 1250

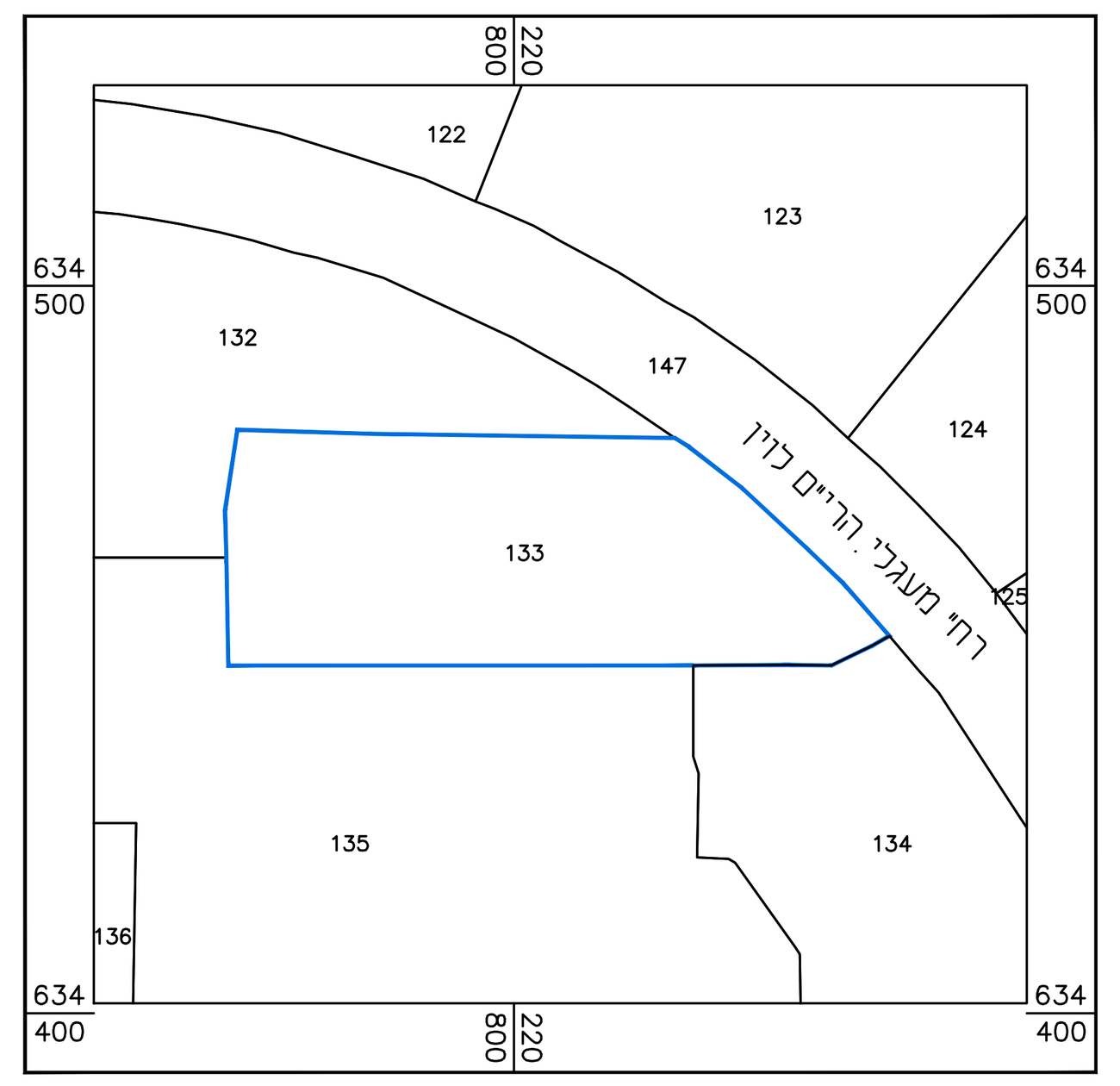

תרשים הסביבה קנ"מ 1: 5000

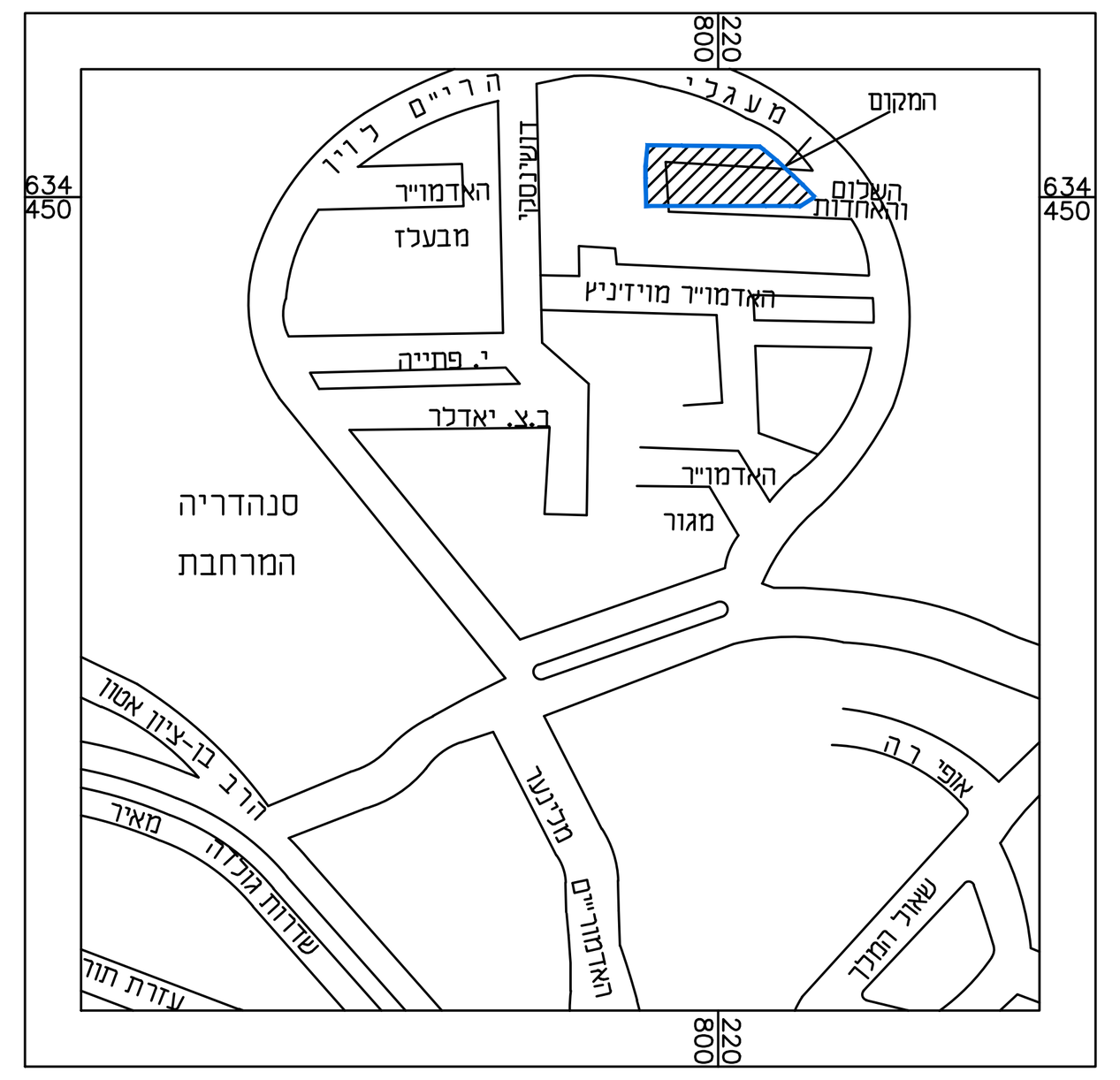

לא לצרכי רישום

הערות:

1. לא לצרכי רישום.
2. העבודה קשורה לרשת ארצית ע"פ נקודות GPS : 2A,3A
3. הגבהים בעבודה זו מבוססים על נקי 3A שגובהה 726.780 מ'.
4. גבול החלקה והשטח נלקחו מגוש רשום 30244.
5. שם קובץ : tab_20172

Email : ernstmed@netvision.net.il

עדכון מדידה במפה שאושרה לפי טופס 3 :
טופס 4(תקנה 35(ב)) לתקנות המודדים

קנה מדה 1 : 250

מטר 5 0 5 10 15 20 25 מטר

אני מאשר כי תוכנית זו היא העתק נכון של תרשים מהמדידה שבוצעה ביום 01.23 שנת 2023 וכי הוא מתאר בדיוק את מצבם וגבולותיהם של המתוארים בה במועד המצויין לעיל .
אני מאשר בזה כי ערכתי את התוכנית לפי תקנות המודדים (מדידה ומיפוי), התשנ"ח - 1997 וכי היא ראויה לאישור לשם רישום.

תאריך גמר הכנת התכנית : 23.01.23
המקום : ירושלים

שם המודד ומענו	מספר רשיון	חתימה
אברהם ארנסטר	827	

ציון עדכון

המפה עודכנה בתאריך ______ ובוצעה בהתאם לתקנות המודדים (מדידות ומיפוי), התשנ"ח-1998.

שם המודד ומענו	מספר רשיון	חתימה