חוק התכנון והבניה, התשכ"ה - 1965

תכנית מתאר מקומית

מס' 101-1079334

הגדלת זכויות בניה למגרש בשכונת אום ליסון

תשריט מצב מוצע	גיליון 1 מתוך 1
מחוז	ירושלים
מרחב תכנון מקומי	ירושלים
רשות מקומית	ירושלים
ישוב	ירושלים
תכנית בסמכות	מחוזית
איחוד וחלוקה	ללא איחוד וחלוקה
היתרים או הרשאות	תכנית שמכוחה ניתן להוציא היתרים או הרשאות
מונה תדפיס התשריט	4
מועד הפקה	17/04/2023 15:59
שטח התכנית	1.423 דונם קנה מידה 1:250

אישורים בתכנית מס' 101-1079334

שמות*

מגיש התכנית	רבאיעה נקא מהנדס רב - 1965 אסמאעיל סלאח
עורך ראשי	תאריך

הוועדה המחוזית החליטה ביום :
25/12/2022
להפקיד את התכנית
27/04/2023
יו"ר הוועדה המחוזית

טבלת גושים וחלקות*

מספר גוש	חלק/ כל הגוש	מספרי חלקות בשלמותן	מספרי חלקות בחלקיותן
31240	חלק	1	

* הרשימה המלאה מפורטת בהוראות התכנית / בהודעה שפורסמה בעיתונות וברשומות

הריני מצהיר בזאת כי המפה הטופוגרפית/המצבית המהווה רקע לתכנית זו, נערכה על ידי ביום 05/02/2022 והיא הוכנה לפי הוראות נוהל מבא"ת ובהתאם להוראות החוק ולתקנות המודדים שבתוקף. דיוק הקו הכחול והקדסטר:מדידה אנליטית מלאה ברמת תצ"ר

זיד מוסטפה	1423	
שם המודד	מספר רשיון	חתימה	תאריך

מספר תכנית: 101-1079334, מספר גרסת תשריט: 4

מקרא

- מגורים ב
- דרך מאושרת
- דרך מוצעת
- דרך/מסילה לביטול
- מבנה להריסה
- קו-בנין
- מידות
- עץ/עצים להעתקה
- עץ/עצים לכריתה

תרשים התמצאות - קנ"מ 1:6000

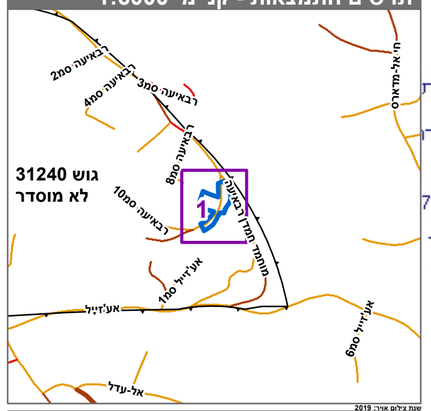
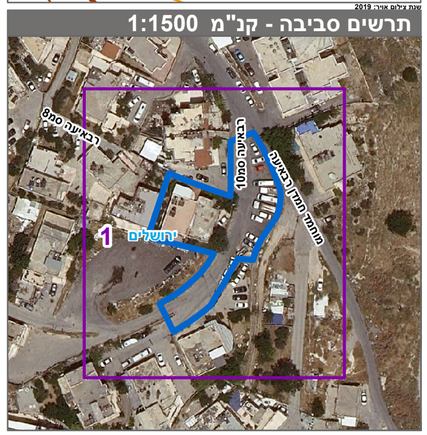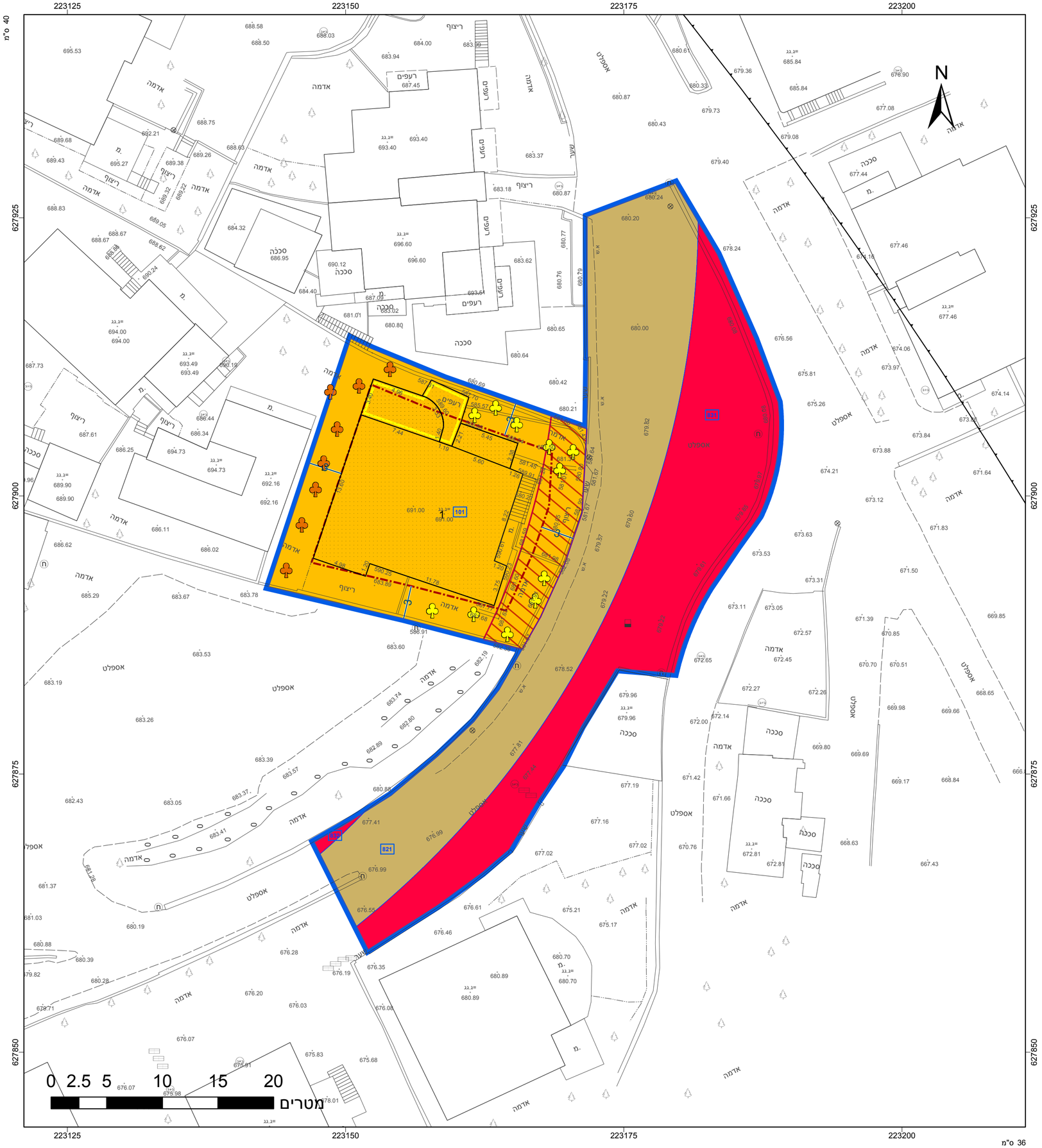
תרשים סביבה - קנ"מ 1:500