חוק התכנון והבניה, התשכ"ה - 1965
תכנית מתאר מקומית

מס' 101-0886804

מתחם מגורים ושטח מבני ציבור בשכ' בית חנינה-ירושלים

תשריט מצב מוצע	גיליון 1 מתוך 1
מחוז	ירושלים
מרחב תכנון מקומי	ירושלים
רשות מקומית	ירושלים
ישוב	ירושלים
תכנית בסמכות	מחוזית
איחוד וחלוקה	ללא איחוד וחלוקה
היתרים או הרשאות	תכנית שמכוחה ניתן להוציא היתרים או הרשאות
מונה תדפיס התשריט	17
מועד הפקה	03/04/2023 15:26
שטח התכנית	22.838 דונם קנה מידה 1:500

אישורים

מינהל התכנון
חוק התכנון והבניה, התשכ"ה - 1965
מחוז ירושלים
הועדה המחוזית החליטה ביום :
28/03/2022
להפקיד את התכנית
01/05/2023
תאריך יו"ר הועדה המחוזית

שמות*

מגיש התכנית	מחוזי אבו חליב תאריך:
מגיש התכנית	תלאבי רדאידה תאריך:
מגיש התכנית	תאריך: שרכת כהרבא מחאפסית אל קדס אל מסאהמה אל מחדודה
עורך ראשי	פהים עיד תאריך: אבו ליל להנדסה ואדריכלות

טבלת גושים וחלקות*

מספר גוש	חלק/ כל הגוש	מספרי חלקות בשלמותן	מספרי חלקות בחלקיותן
30612	חלק	53, 54-65, 66	54

* הרשימה המלאה מפורטת בהוראות התכנית / בהודעה שפורסמה בעיתונות וברשומות

הרינו מצהיר בזאת כי המפה הטופוגרפית/המצבית המהווה רקע לתכנית זו, נערכה על ידי ביום 12/09/2021 והיא הוכנה לפי הוראות נוהל מבא"ת ובהתאם להוראות החוק ולתקנות המודדים שבתוקף. דיוק הקו הכחול והקדסטר: מדידה אנליטית מלאה ברמת דא"ר

בנאן גריב מוסא	1551		
שם המודד	מספר רשיון	חתימה	תאריך

מספר תכנית 101-0886804, מספר גרסת תשריט 17

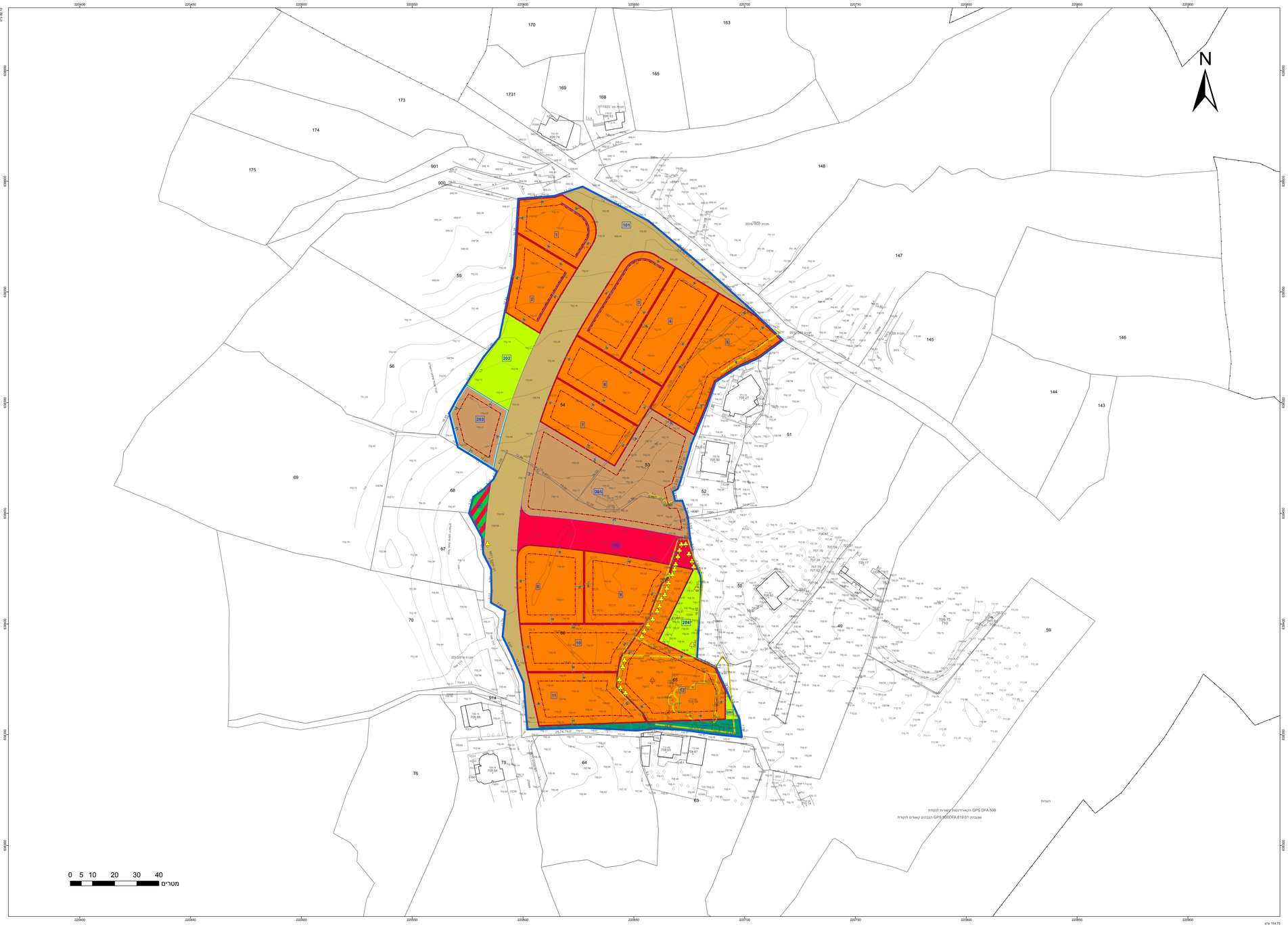

מקרא

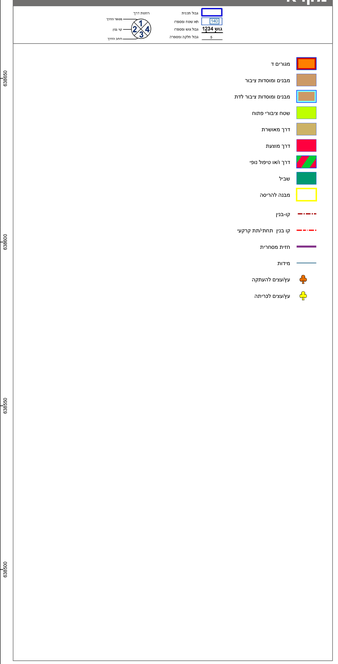

תרשים התמצאות - קנ"מ 1:12000

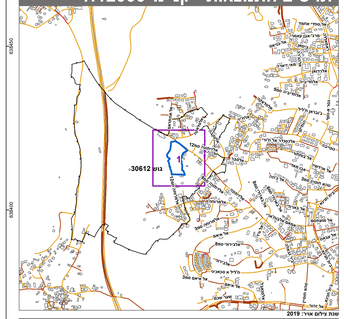
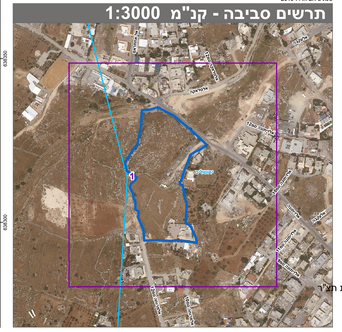
תרשים סביבה - קנ"מ 1:3000