





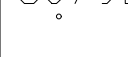



מקרא מצב מאושר

-  גבול התכנית
-  דרך מאושרת
-  אזור מגורים 5 מיוחד
-  מגורים א'
-  גבול תכנית מאושרת
-  מספר תכנית מאושרת
-  גבול גוש
-  מספר גוש
-  גבול חלקה קיימת
-  מספר חלקה קיימת

חוק התכנון והבניה, התשכ"ה - 1965

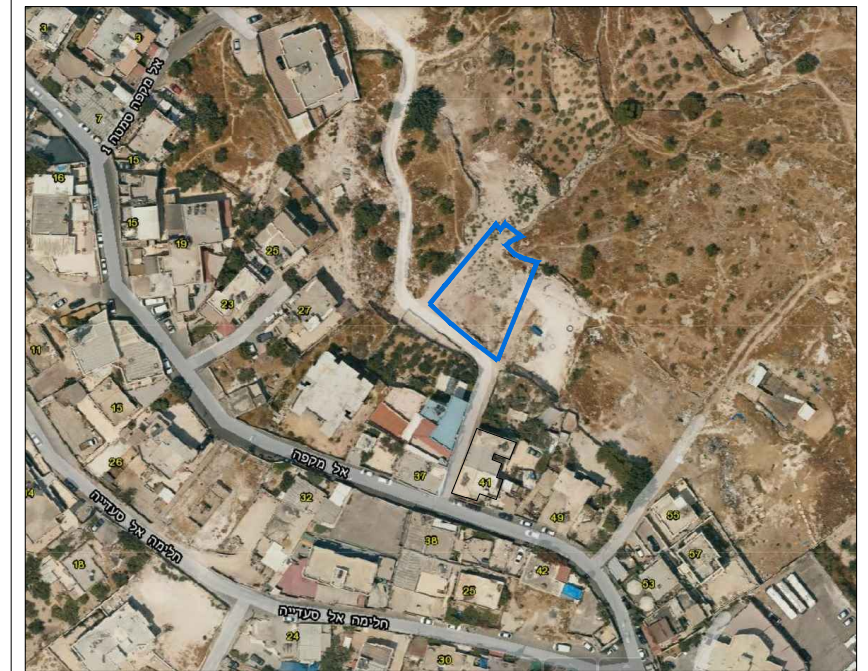
תכנית מתאר מקומית

תכנית מס' 101-1076959

שם התכנית

הקמת בנין מגורים חדש-שכי צור באזור רח' אל מקפה

תשריט מצב מאושר		גיליון 1 מתוך 1	
מחוז	ירושלים	שטח התוכנית	0.493 דונם
מרחב תכנון מקומי	ירושלים	איחוד וחלוקה	סמכות ראשית
רשות מקומית	ירושלים	ללא איחוד וחלוקה	ועדה מחוזית
ישוב	ירושלים	הוראות לתכנון	לא
שנת התוכנית	0.493 דונם	תלת מימד	לא
קנה מידה	1:500	תאריך	03/03/2021
אופן התכנית	אופי התכנית	נושאים וחלקות בתכנית:	
ללא איחוד וחלוקה	תכנית שניתן מכוחה להוציא היתרים ו/או הרשאות	גוש	30792
		סוג הגוש	לא מוסדר
		חלקות בחלקות	1



תרשים התמצאות

הצהרת מודד

הרינו מצהיר בזאת כי המפה הטופוגרפית/המצבית המהווה רקע לתכנית זו נערכה על ידי ביום 14-03-2022 והיא הוכנה לפי הוראות נוהל מבא"ת ובהתאם להוראות החוק ולתקנות המודדים שבתוקף. דיוק הקו הכחול והקודסטר מדידה אנליטית מלאה ברמת תצ"ר.

מוראד מחיסן 1310 מספר רישיון
 שם המודד חתימה תאריך

מינהל התכנון

חוק התכנון והבניה, התשכ"ה - 1965

מחוז ירושלים

הוועדה המחוזית החליטה ביום: 16/07/2023

לאשר את התכנית

24/08/2023

יו"ר הוועדה המחוזית

תאריך

מינהל התכנון

חוק התכנון והבניה, התשכ"ה - 1965

מחוז ירושלים

הוועדה המחוזית החליטה ביום: 30/10/2022

להפקיד את התכנית

03/05/2023

יו"ר הוועדה המחוזית

תאריך

