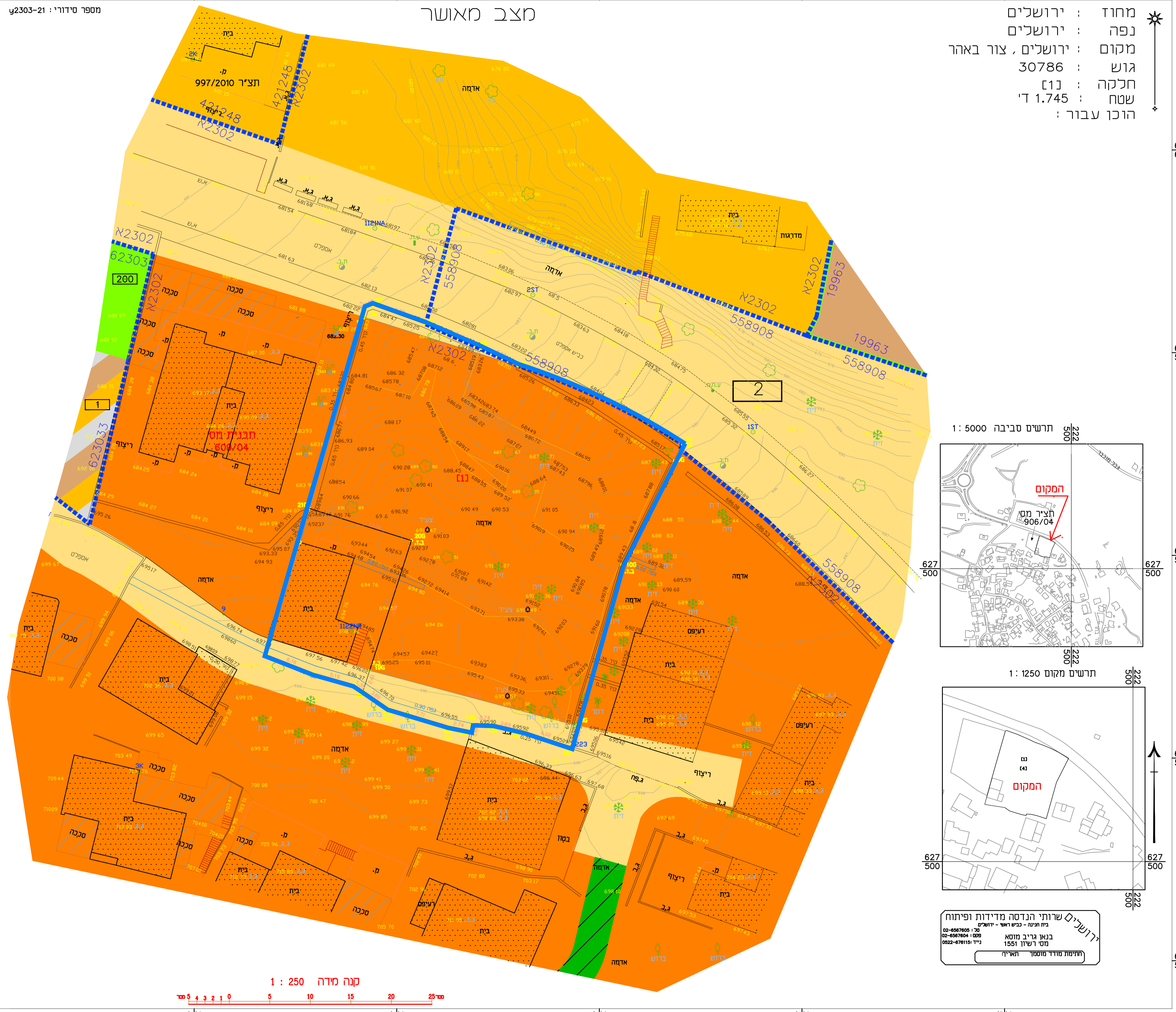
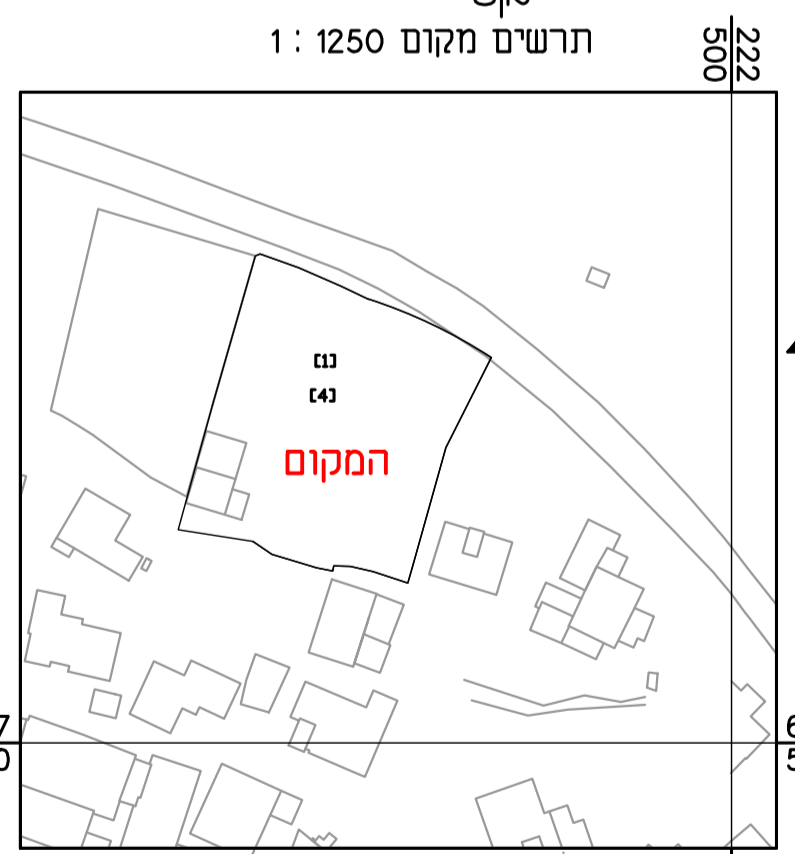
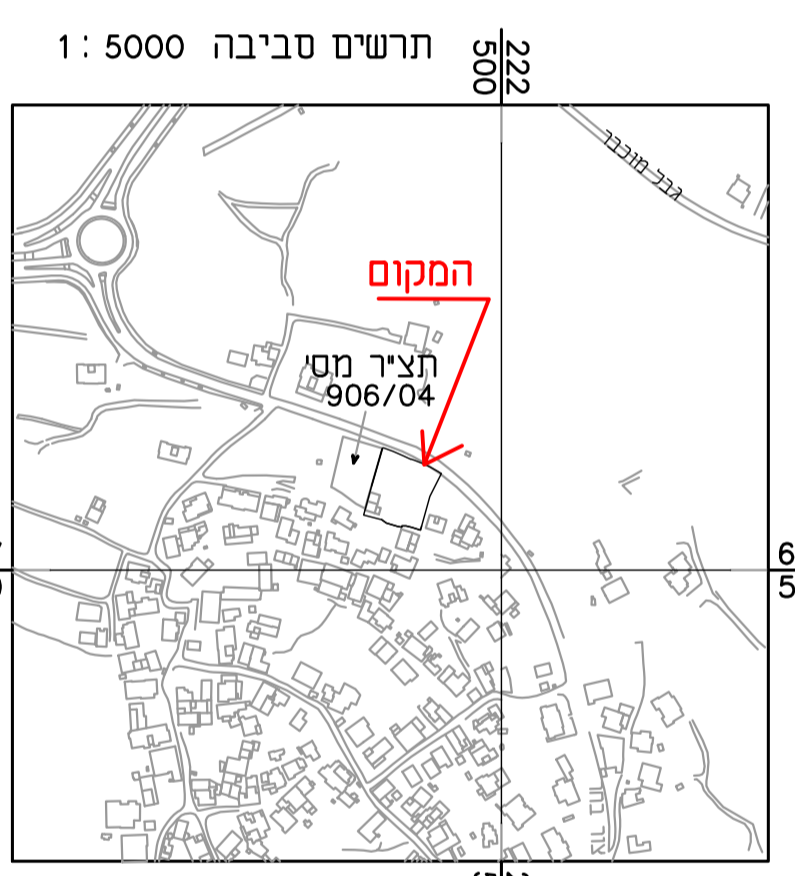


מצב מאושר



מחוז : ירושלים
 נפה : ירושלים
 מקום : ירושלים, צור באהר
 גוש : 30786
 חלקה : [1]
 שטח : 1.745 ד'
 הוכן עבור :



ירושלים שירותי הנדסה מדידות ופיתוח
 בית תניה - כביש ראש - ירושלים
 02-6567600
 02-6567604
 בנין גריב מוסא
 1551 מס' רישון
 נייד: 0522-678115
 (תמיכת מודד מוסר תאריך)

חוק התכנון והבנייה, התשכ"ה - 1965
 תכנית מתאר מקומית

101-0984773

מבנה מסחר משרדים ומגורים
 שכונת צור באהר, ירושלים

תשריט מצב מאושר

21.03.2021	
שטח התכנית	5.877 דונם
קנה מידה	1:250

מספר גוש	כל הגוש / חלקה	מספרי חלקות בשלמותן	מספרי חלקות בחלקיותן
30786	---	[1]	

מקרא מצב מאושר

- גבול התכנית מוצע
- גבול תכנית מאשרת
- מס' תכנית מאושרת

אזור מגורים 5 מיוחד

אזור מגורים ב

מגורים מסחר ומבנים ומוסדות ציבור

מבנים ומוסדות ציבור

דרך מאושרת

שטח ציבורי פתוח

מעבר להולכי רגל

גבול גוש

מס גוש

גבול חלקה

מס חלקה

בניין קיים

הצהרת המודד

אישור מפה
 אני מאשר כי מפה זו היא תחת נכון של מפת רמק שהכניתי על סמך מדידה שרשמית
 ביום 2 בחודש 12 שנת 2022. אני כן הפרטים שצוינו בסופה הם מדויקים ודוגמה
 היא א. מתפרסם באתר המועצה להגנת התכנון והבנייה מס' 101-0984773-1998.

1551 בנין גריב מוסא
 מספר רישון חתימה

9/12/2015
 שם המודד ותענו