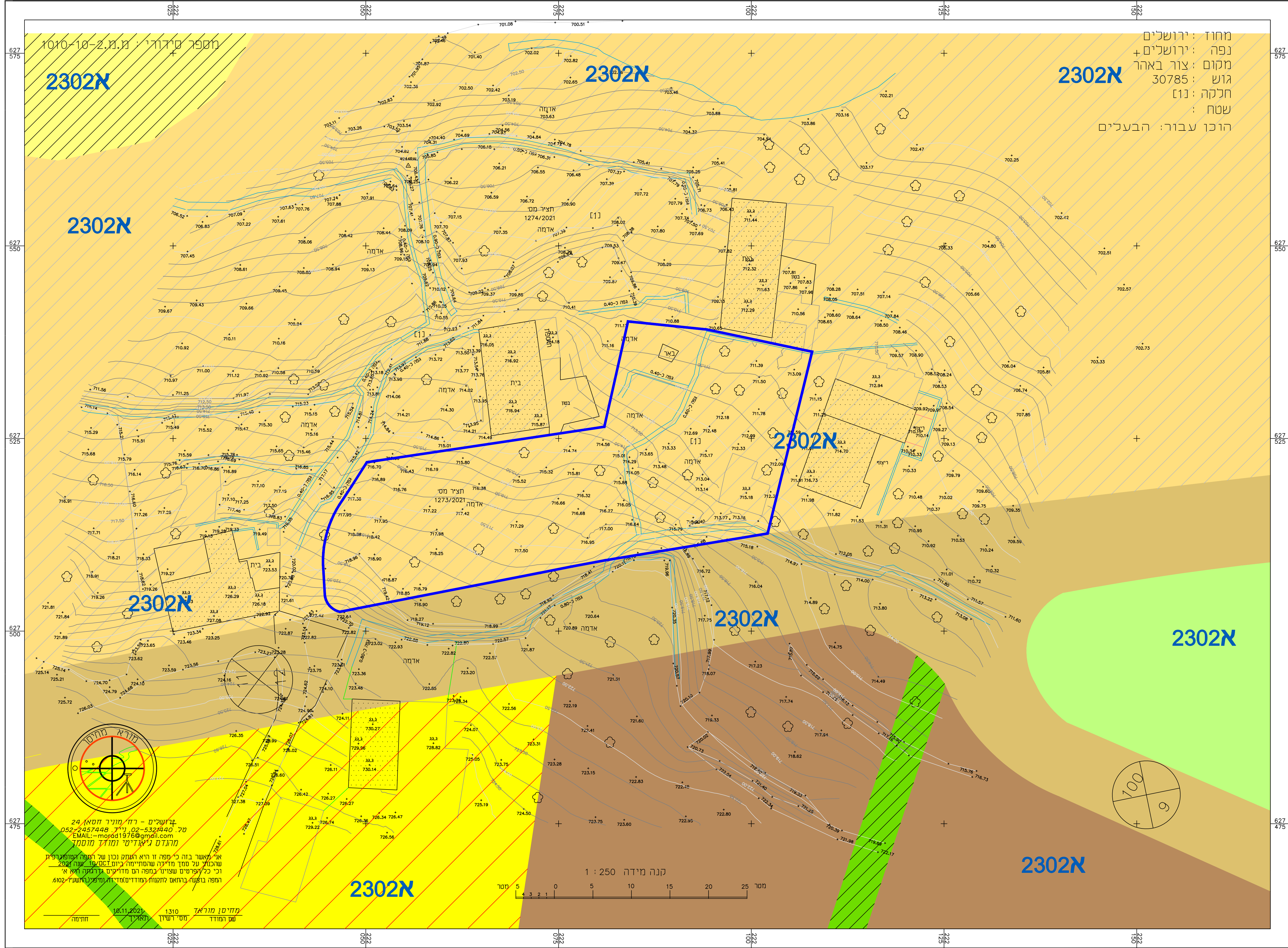
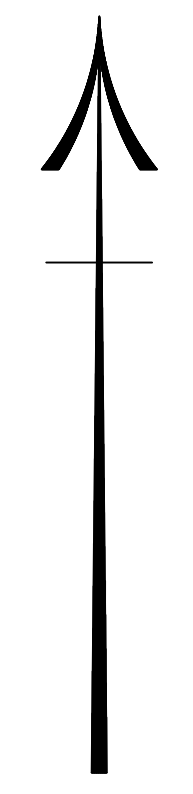


מינהל המכון
 חוק התכנון והבנייה, התשכ"ה - 1965
 מחוז ירושלים
 הוועדה המחוזית החליטה ביום:
 30/07/2023
 לאשר את התוכנית
 22/08/2023
 תאריך י"ר הוועדה המחוזית

מצב מאושר
 ק"מ 1:250



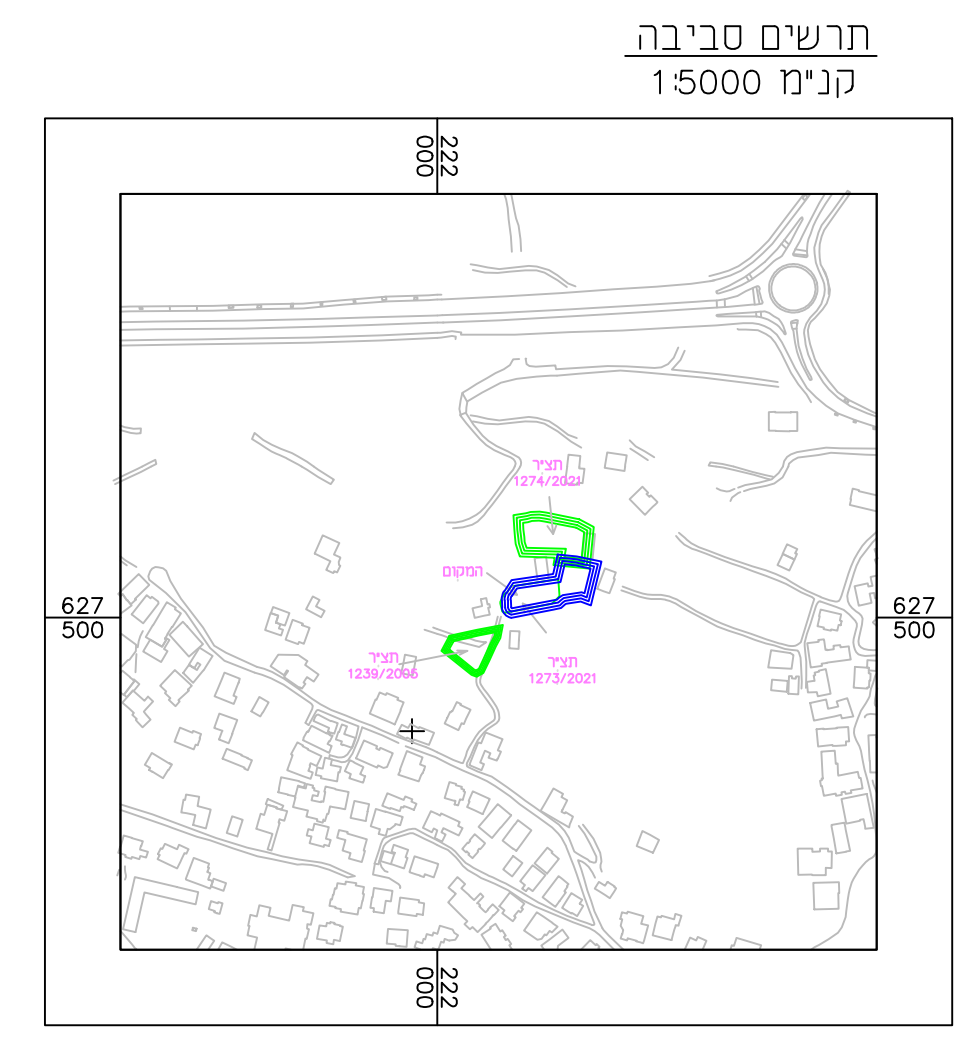
מחוז: ירושלים
 נפה: ירושלים
 מקום: צור באהר
 גוש: 30785
 חלקה: 10
 שטח:
 הוכן עבור: הבעלים



- 2302A גבול תכנית
- מספר תכנית מאושרת
- דרך מאושרת
- אזור מגורים 5 מיוחד
- נוף פתוח
- שטח צבורי פתוח
- מעבר ציבורי
- מגורים 4 מיוחד
- שטח לבנין ציבורי
- 000
5 X 5
00 מספר הדרך קווי בנין רוחב הדרך

מקרא
 מצב מאושר

גבול תכנית
 מספר תכנית מאושרת
 דרך מאושרת
 אזור מגורים 5 מיוחד
 נוף פתוח
 שטח צבורי פתוח
 מעבר ציבורי
 מגורים 4 מיוחד
 שטח לבנין ציבורי

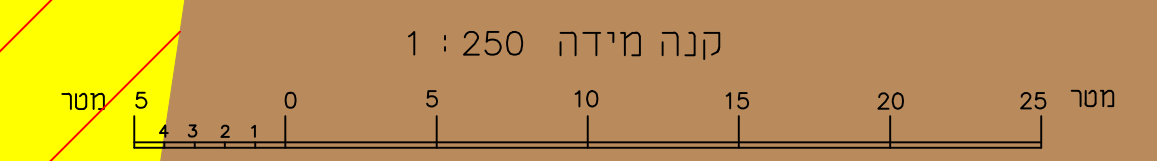


חוק התכנון והבנייה, התשכ"ה - 1965	
תכנית מפורטת	
תכנית מספר 101-1045871	
הגדלת מסי קומות ומסי יח"ד צור באהר, ירושלים	
תשרים מצב מאושר	קנימ 1:250
מחוז	ירושלים
מרחב תכנון מקומי	ירושלים
רשות מקומית	ירושלים
ישוב	ירושלים
שטח התכנית	1.286 ד'
תאריך	22.02.2023

מספר התוכנית: 1010-21-מ.מ.
 רמת זיוק הוא הכולל המספר:
 1 = מדידה גרפית
 2 = קו כחול נכבד ברמה אנכית
 3 = מדידה אנכית במאה ברמת תצד
 ה. המדידה המטרית
 הריני תוצרין בזאת כי מדידת המפה המפורטת פתו/ המצבת המראה רטע ותוכנית זו. נערכה על ידי:
 05.02.2022
 ביום
 והיא הוכנה לפי הוראות נהוג מבאית ובתואם לנהיאות הוחק ותכנונת המודדים שבתוקף.
 שם המודד: מורד מרסו
 מספר רישיון: 1310
 חתימה: תאריך:

ירושלים - רח' מוניר חסאן 24
 סל, 52219002-02 יריי 052-2457449
 EMAIL: morad1976@gmail.com
 מרדס גיאודסי ומודד מוסמך
 אינני עשוי כפיפה זו ררא רעמה נכון של רעפה קטומטרית
 שרכות על סמך מדינה שרומיתיה ביום 19/01/2023 ענה 2021
 וכי כל הפרטים שצוינו בפרה רם מודיקים קדמנה ויא א'
 ופרה בוצעה בריתא לתשורת המודדים ותישקנו ראשני 602

מדידת מורד
 1310
 מסר רישיון
 10.11.2021
 חתימה



שמות וחתימות:	
מחייב:	מורד מרסו
מספר:	40400
תאריך:	050-4797324
שם:	morad1976@gmail.com