מינהל התכנון
חוק התכנון והבניה, התשכ"ה - 1965
מחוז ירושלים
הועדה המחוזית החליטה ביום :
30/10/2022
להפקיד את התכנית
11/05/2023
יו"ר הועדה המחוזית תאריך

תכנית 101-1095892 נספח מצב מאושר 23/02/2023 09:29:08

מצב מאושר

נספח לתכנית מס׳ 101-1095892

מסחר תעסוקה ודיור להשכרה במורדות מלחה, ירושלים

גליון 1 מתוך 1

תחולה	רקע
תיאור	-
תאריך עריכת הנספח	23/02/2023
קנ"מ	1:250

תרשימים נוספים	קנ"מ

שמות וחתימות:

עורך הנספח	שם:	עמוס דר
	תאגיד:	עמוס דר מורן עמיקם אדריכלים
עורך הנספח	שם:	מורן עמיקם דר
	תאגיד:	עמוס דר מורן עמיקם אדריכלים

מצב מאושר
קנ"מ 1 : 250

מקרא
לפי תכניות 12736, 101-644476

גבול תכנית	▬
גבול תכנית מאושרת ומספרה	11432
מגורים ג׳	🟧
מגורים ד׳	🟥
מסחר ותעסוקה	▨
דרך מאושרת	🟨
שטח ציבורי פתוח	🟩
יער	🟩
מבנים ומסדות ציבור	🟫
גבול גוש	▲▼▲
מס׳ גוש	30075
גבול חלקה	▼ ●
מס׳ חלקה	165
מספר מגרש מתכנית מאושרת	000
קו בנין	▬

1111218-06.06.22 : ?????? ????

מחוז: ירושלים
נפה: ירושלים
עיר: ירושלים
שכונה: מורדות מלחה
גוש: 30452 חלקה: 38
שטח החלקה: 0.608 ד׳
הוכן עבור:
קנ"מ 1:250

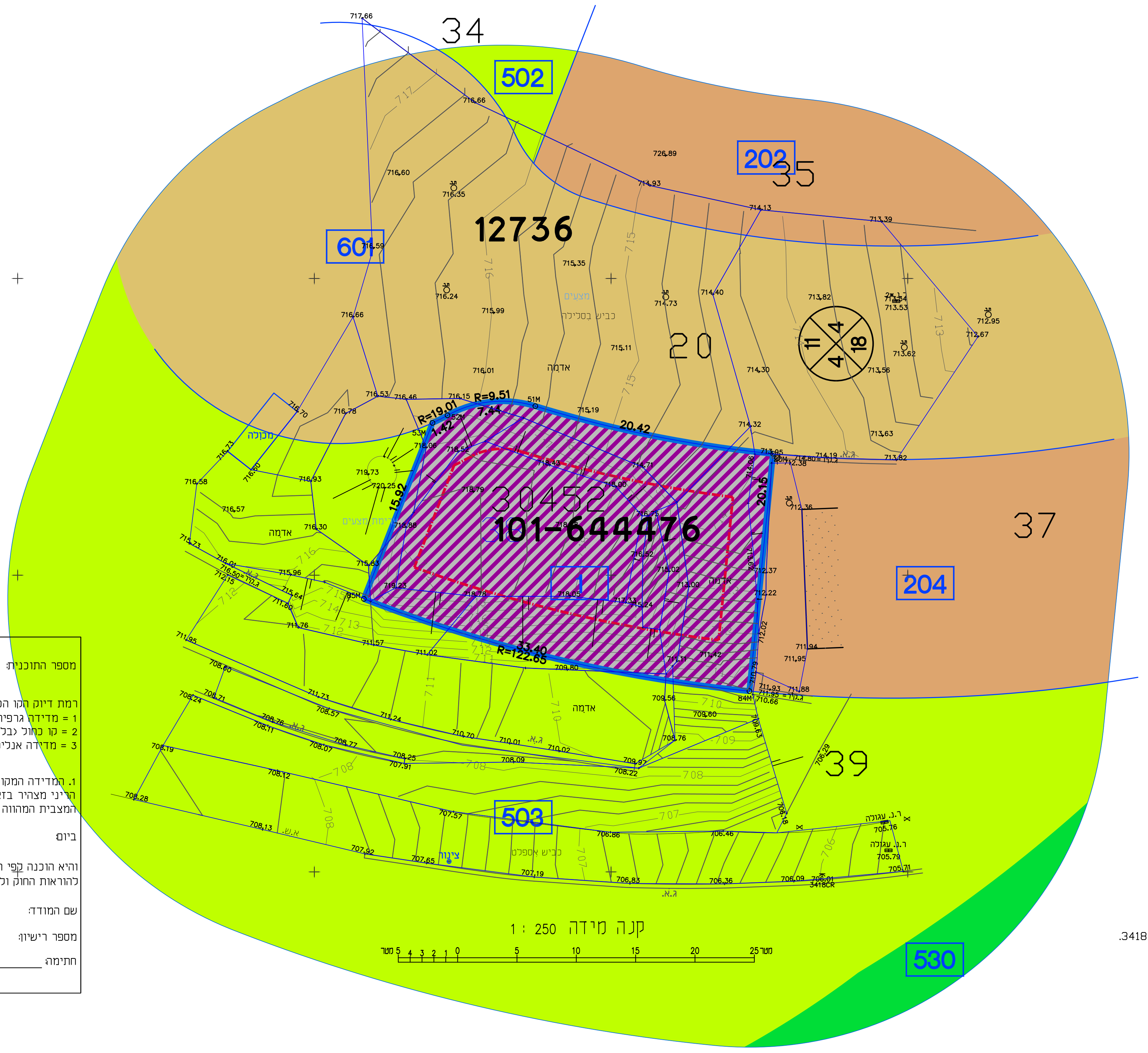
34
502
202
35
601
12736
20
11
4
4
18
37
30452
101-644476
204
39
503
530
קנה מידה 1 : 250
0
5
10
15
20
25

מספר התוכנית:	1111218
רמת דיוק הקו הכחול והקדסטר:	3

1 = מדידה גרפית
2 = קו כחול (בלבד) ברמה אנליטית
3 = מדידה אנליטית מלאה ברמת תצ"ר

1. המדידה המקורית:
הריני מצהיר בזאת כי מדידת המפה הטופוגרפית/המצבית המהווה רקע לתוכנית זו, נערכה על ידי :

ביום: 06.06.22

והיא הוכנה לפי הוראות נוהל מבא"ת ובהתאם להוראות החוק ולתקנות המודדים שבתוקף.

שם המודד: אלסטר ראובן

מספר רישיון: 502

חתימה: ________ תאריך: ________

תרשים המקום: קנ"מ 1:1250

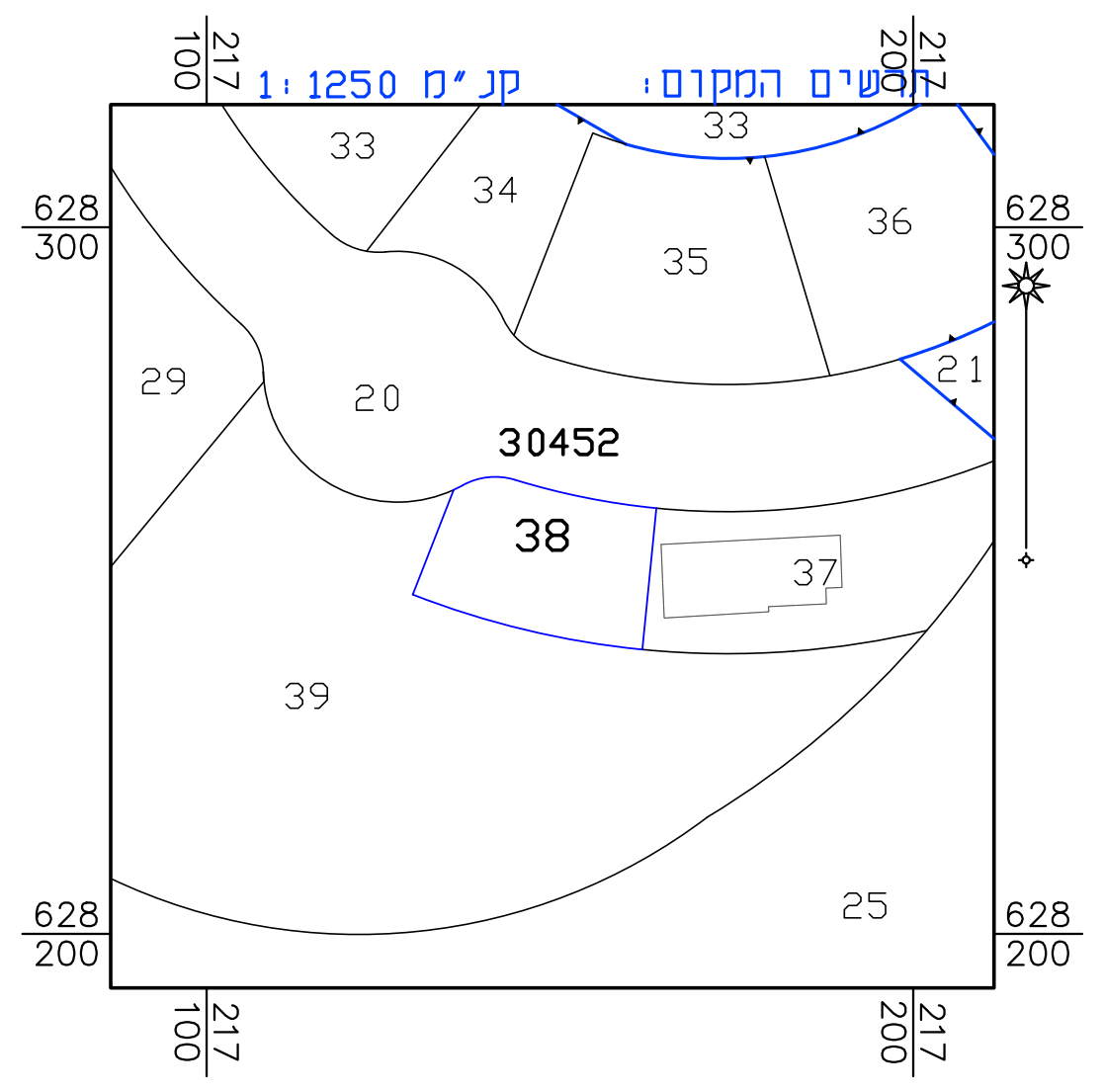
33
34
35
36
21
29
20
30452
38
37
39
25

תרשים הסביבה: קנ"מ 1:5000

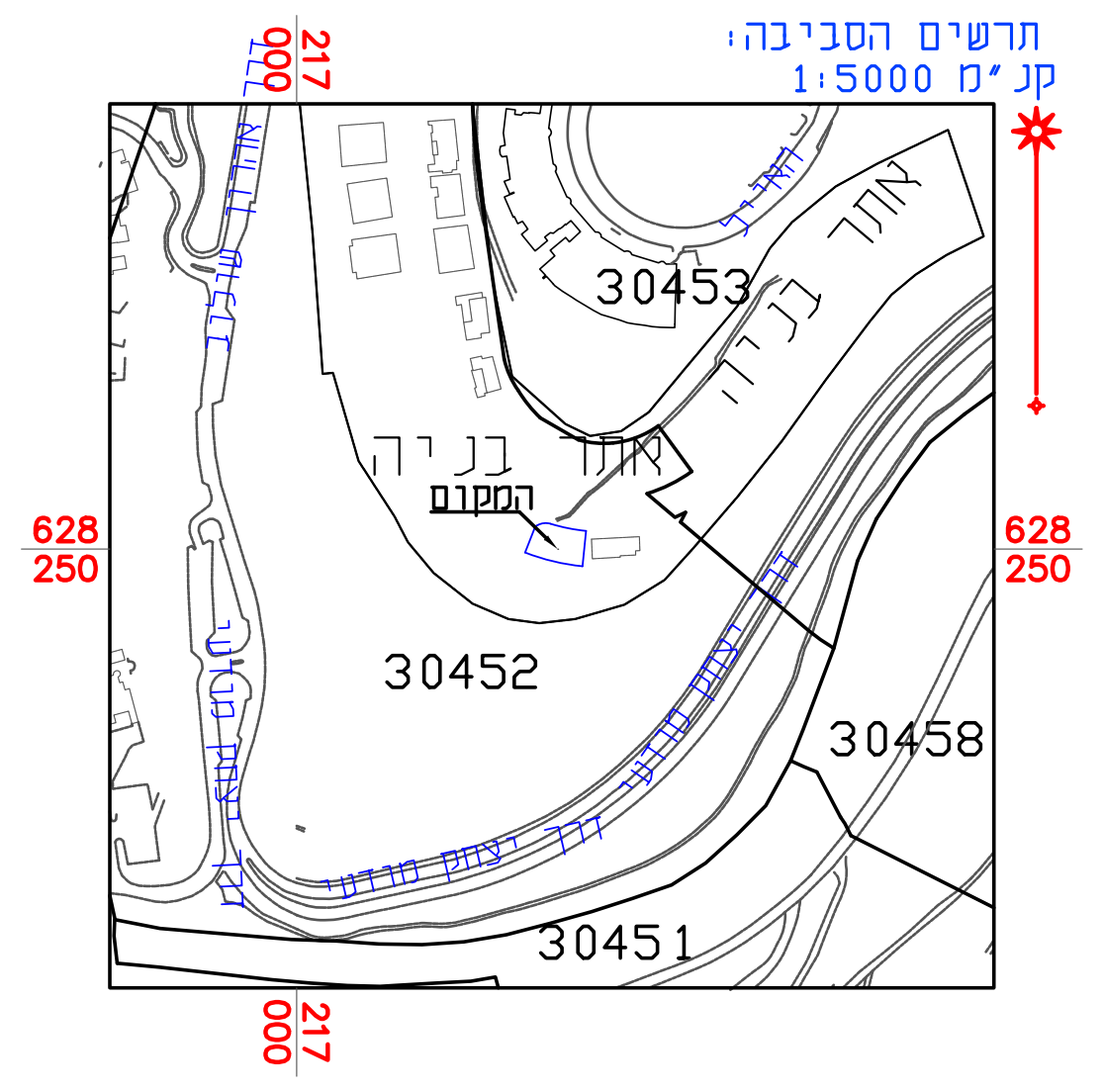
30453
30452
30458
30451
בניין המקום

:?????
1. ?????? ????? ???? ??????????€?? ?????€ ?"? ?????? 3C GPS ,3418CR.
2. ?????? ????? ???? ????? ?????€. BM=718.78 3C =718.78.
3. ?????? ???? ????? ????? ?"??? ??' ?????€ 843/2012.