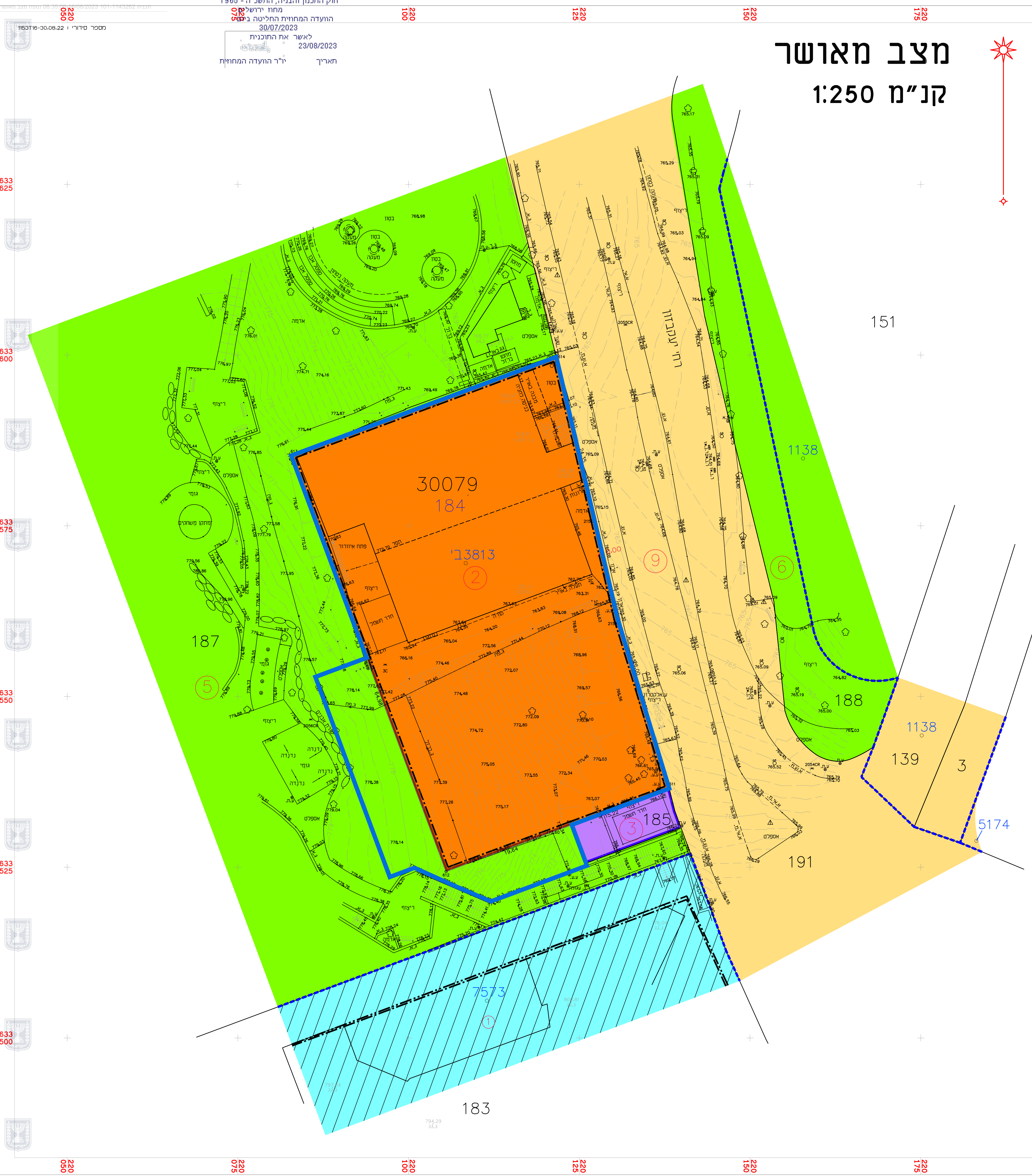



מצב מאושר

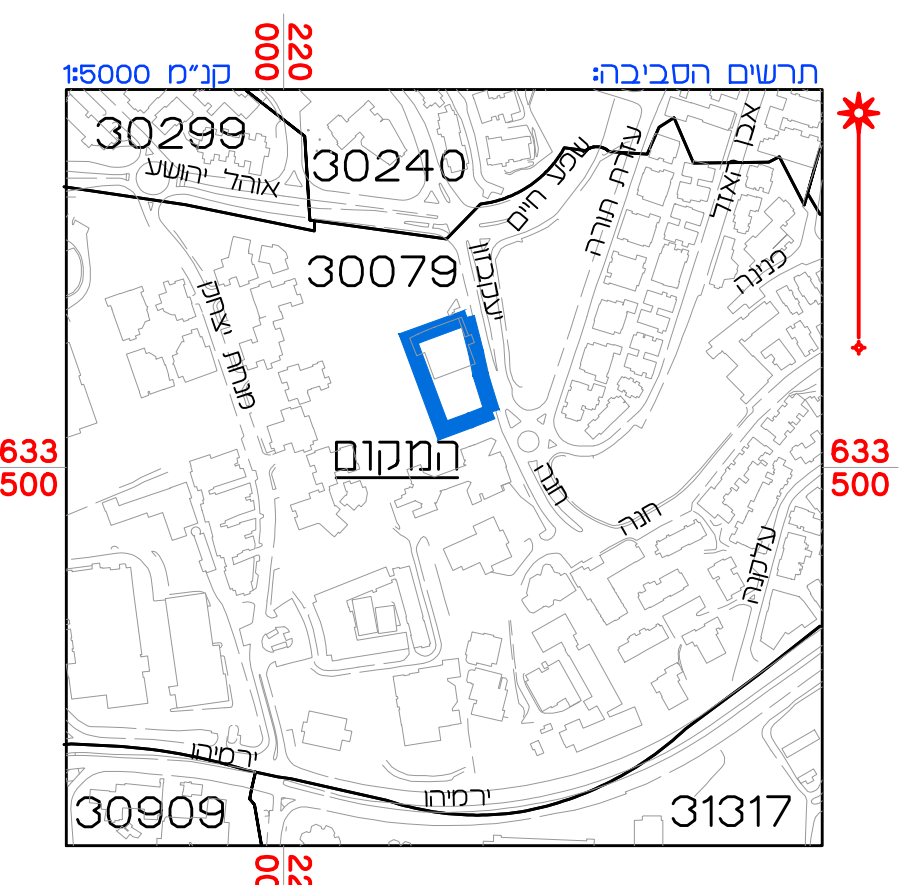
קנ"מ 1:250



מקרא מצב מאושר

- גבול הכותל
- גבול הכותל מאשרת ומסכרה
- (א) דרך נתיבת או משארת
- (א) אזור מגורים 2 מוחדר
- (א) שטח למסד
- (א) שטח צבירי מחוץ
- (א) שטח היתרנות טרינספורמציה
- קו בנין עילי
- קו בנין ער קרפני
- קו בנין תת קרפני
- בונן קוים
- גבול גש
- מספר גש 30079
- גבול חלקה
- מספר חלקה 184
- מספר מנהל 2

(א) יועודים שלא לפי מבאית 2006



מצב מאושר	
נספח לתכנית מס' 101-1143262	
הגדלת בית הכנסת	
"חלקת יהושע - ביאלה"	
גליון 1 מתוך 1	
תחולה	רקע
תיאור	
תאריך עריכת הנספח	24/10/22
קנ"מ	1:250
תרשימים נוספים	קנ"מ
	1:250
תרשים המקום	1:250
תרשים סביבה	1:5000
שמות וזהימות:	
עורך	שם: ראובן אלסטר
הנספח	תאריך: מימד פוטוגרמטריה
	מדידות והנדסה בע"מ

הריני מצהיר בזאת כי המפה הטופוגרפית/ המצבית המהווה רקע לתכנית זו, נערכה על ידי ביום 30.08.22 והיא הוכנה לפי הוראות נוהל מבאית ובהתאם להוראות החוק ולתקנות המודדים שבחוק. דיוק המו החכול והקדסטר: מדידה אנליטית מלאה ברמת תציר