

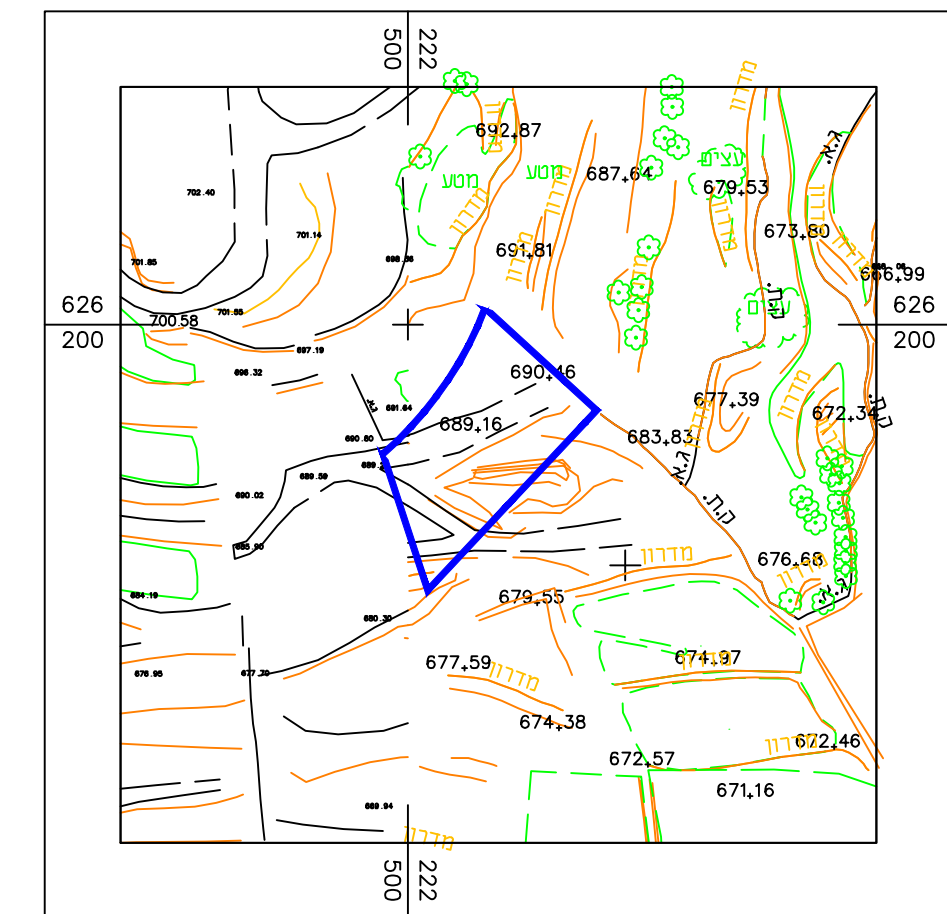
# מקרא מצב מאושר

מחוז : ירושלים  
 נפה : ירושלים  
 מקום : צור בהר  
 גוש : 30799  
 חלקה : 1  
 שטח : 0.754 ד'  
 הוכן עבור: הבעלים

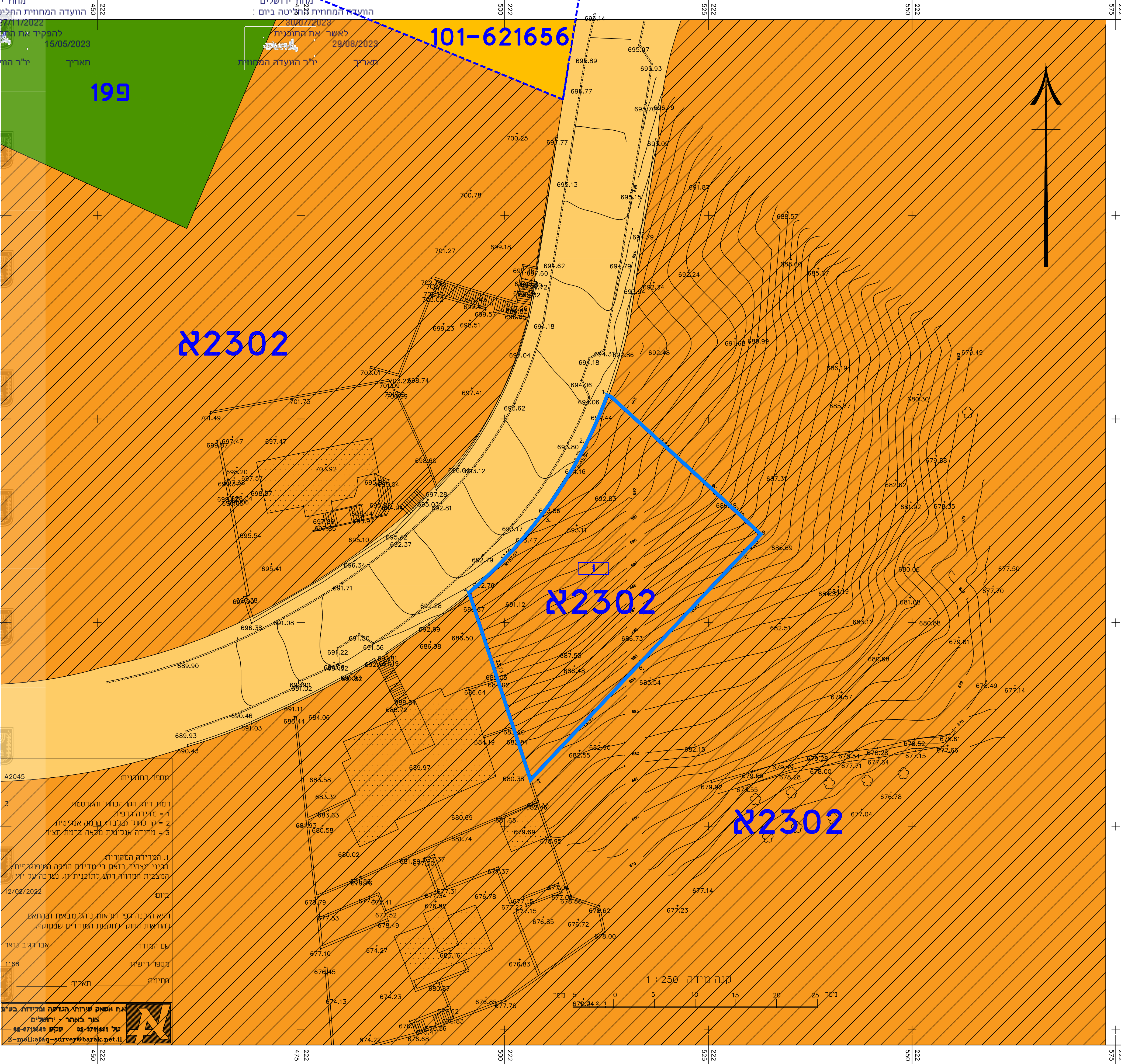
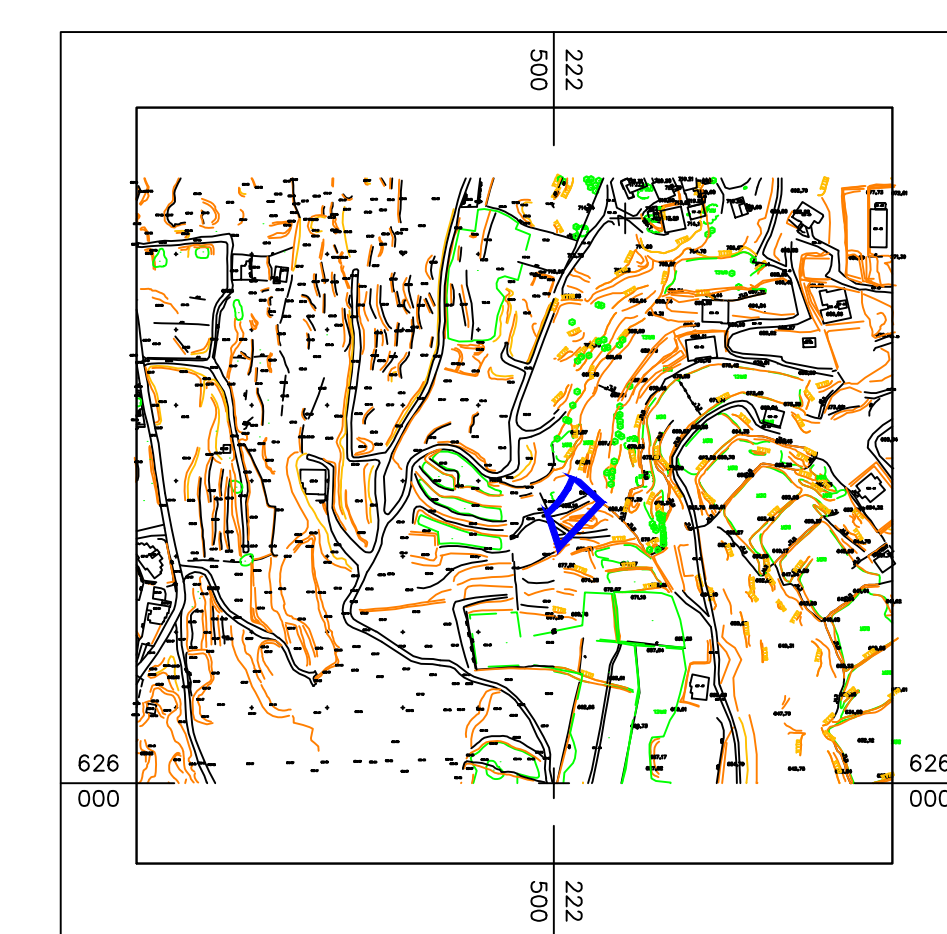
## א2302

- גבול התכנית מאושרת
- דרך מאושרת
- אזור מגורים 5 מיוחד
- מגורים ב'
- שטח פתוח ציבורי
- בניין קיים
- קו בנין מאושר
- גבול חלקה מאושר
- מס גוש 30799
- מס' חלקה 1

תרשים סביבה קנה מידה 1:1250



תרשים מקום קנה מידה 1:5000



מספר התוכנית: A2045  
 רמת דיוק הגו הכלול והקניסטר:  
 1 = מידה גרפית  
 2 = קו מעל מצבד בבחן אנליטי  
 3 = מידה אנליטית מאה צמת תצו

1. המידות המפורטות.  
 2. המצבית המאושרת כוללת את המפרט המפורט.  
 3. המצבית המאושרת רשית לתוכנית זו. נגובה על ידי ביום.

המארגנה לפי ועוד, נוהג מבואת ובקראם.  
 להוצאת חוקים ובהתאמת המודדים שמתקנה.  
 שם המודד: אבו יגית נאור  
 מספר רישיון: 1166  
 תחומה: תאריך:

אנא אשקף שירותי הנדסה ומדידות בע"מ  
 צנר באהר - ירושלים  
 טל: 02-6711441 פקס: 02-6711443  
 E-mail: afaq-survey@barak.net.il

### תכנית חס' 1087790-101

הקמת בניין חדש למגורים ומסחר  
 בשכ"י צור באהר - ירושלים  
 תכנית מתאר מקומית

אזור ומלונח	מסכת ראשית	אפי תכנית
קלא אזור ומלונח	עדה חוזית	תכנית שפוחה כגון דוצי הדרים / א רשמת
מחוז :	ירושלים	
מרחב תכנון מקומי :	ירושלים	
רשות מקומית :	ירושלים	
שטח התכנית :	0.754 ד'	
קנה מידה :	1 : 250	

שם	תח תוכן	חלשת באלמנטן	חלקי חלשת
30792	[ ]		

חותמות מוסד התכנון :

שלב: הגפה מחזור: 1 תאריך: 13/04/2022

שמות וחתימות :

שם	תפקיד

חתימת מודד  
 הריני מצהיר בזה כי מידה המפה והמפורטות / המצבית המאושרת קנה חלשת התכנית, הוכן וערכה על ידי ביום: 12/02/2022 והיא נעשה לפי הוראות מוסד מבואת. ובוצעה להוצאת חוקים והתאמת המודדים שמתקנה. דיוק הגו הכלול והקניסטר: מאה צמת תצו

שם מודד: מספר רישיון: חותמה: תאריך: