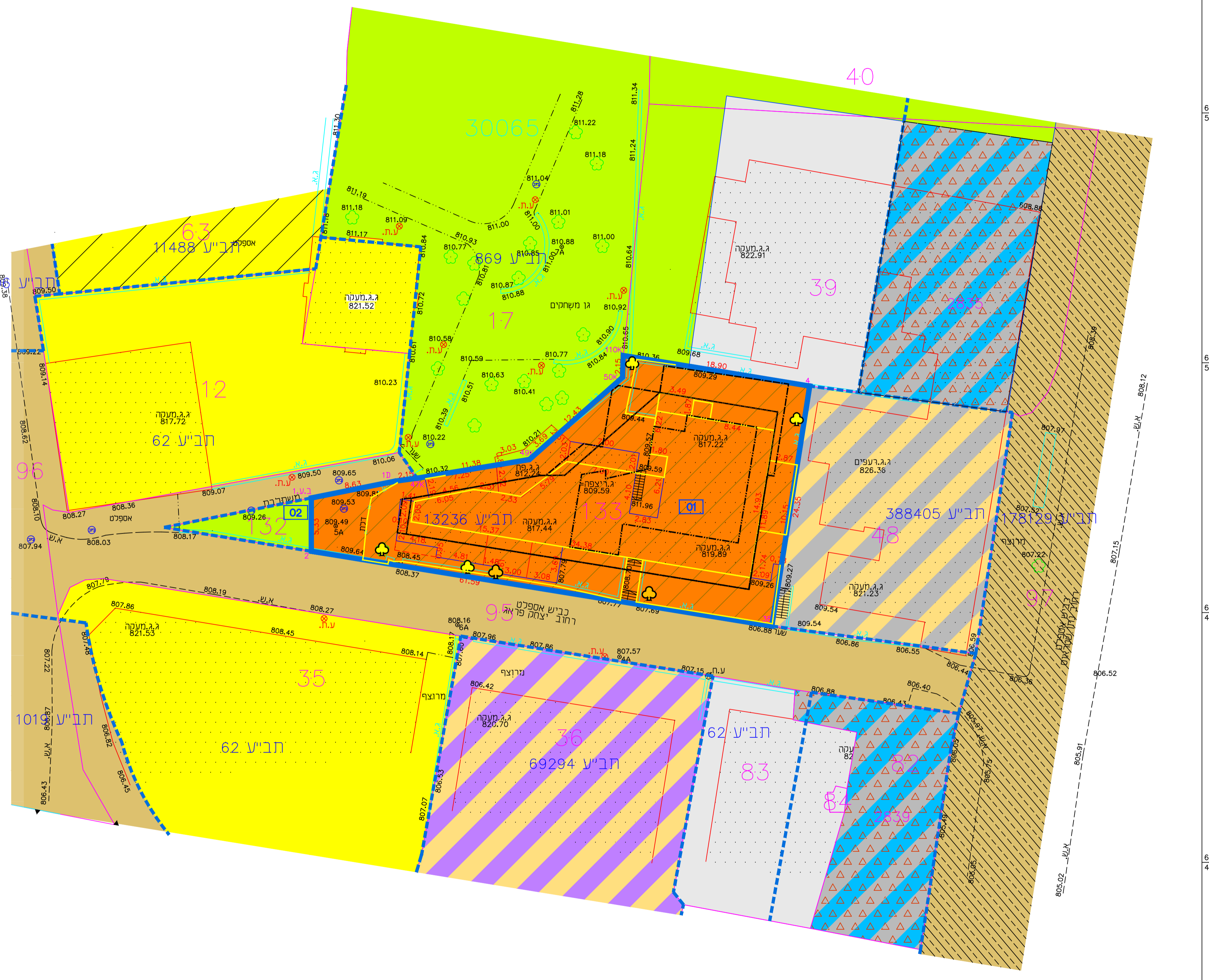


מצב מאושר לפי תוכניות 62,11488,1206,1019,69294,178129,388405,869,13236 קנ"מ 1:250

מחוז: ירושלים
 נפה: ירושלים
 מקום: רח' יצחק פראג מס' 4
 גוש: 30065 (שומא)
 חלקה: 133
 חלקה: 0.787 ד'
 לפי תצ"ר 757/2017
 הוכן עבור: הבעלים

מצב מאושר	
מס' 101-1117514	
תוספת קומות, יח"ד ומרפסות ברח' פראג 4 ירושלים	
נספח לתכנית	גליון 1 מתוך 1
תחולה	רקע
תיאור תאריך עריכת הנספח	15.05.23
רשימת התרשימים מצב מאושר	קני"מ
תרשים סביבה	1:250
תרשים התמצאות	1:5000
שם תרשים	-
שמות וחתימות:	
עורך הנספח	שם: אברהם ארנסטר תאג' ד"ר יושע עזר 09.47.2023 מיקוד: 9755200
חתימה:	

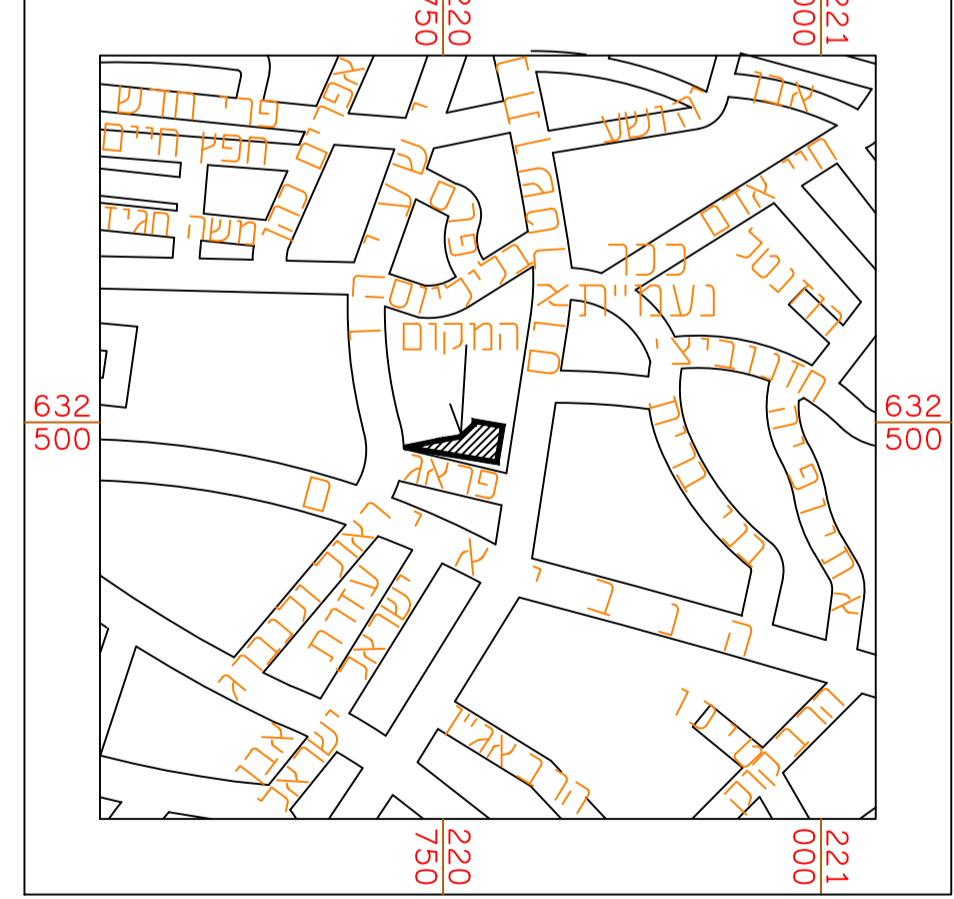


- מקרא מצב מאושר
- גבול תכנית מוצעת
 - 13236 גבול תכנית מאושרת ומספרה
 - 02 גבול תא שטח ומספרו
 - מגורים ג'2
 - מגורים ומסחר
 - מגורים ומשרדים
 - אזור מגורים 3 מיוחד
 - אזור מגורים 3
 - אזור מסחר
 - אזור מגורים 1
 - מגבלות בניה ופיתוח
 - רצועת מתעני
 - חורשה לשימור
 - דרך קיימת ומאושרת
 - שטח צבוי פתוח
 - ביון קיים
 - מבנה להריסה
 - גבול חלקה
 - מספר גוש
 - מספר חלקה
 - קו בנין
 - קו בנין תת קרקעי
 - קו בנין עילי
 - * עץ לעקירה
 - * עץ להעתקה

תרשים המקום קנ"מ 1:1250



תרשים הסביבה קנ"מ 1:5000

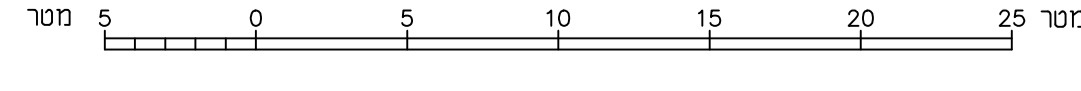


ציון עדכון
 המפה עודכנה בתאריך: 04.09.22.
 ובוצעה בהתאם לתקנות המודדים ומיפויי התשנ"ח-1998.

שם המודד ומענו	מספר רישון	חתימה
אני מאשר כי תוכנית זו היא העתק נכון של תרשים מהמידה שבוצעה ביום 04.09.2022 וכי הוא מתאר בדיוק את מצבם וגבולותיהם של המתוארים בה. במועד המצויין כעיל.		
אני מאשר בזה כי ערכתי את התוכנית לפי תקנות המודדים ומיפויי התשנ"ח - 1997 וכי היא ראויה לאישור לשם רישום.		
תאריך גמר הכנת התכנית:	04.09.22..	
המקום: ירושלים		
אברהם ארנסטר	827	
שם המודד ומענו	מספר רישון	חתימה

עדכון מדידה במפה שאושרה לפי טופס 3:
 טופס 4 לתקנה 35 (בגב' לתקנות המודדים)

קנה מידה 1:250



לא לצרכי רישום

הערות:

- לא לצרכי רישום.
- העבודה קשורה לרשת ארצית ע"פ נקודות 4A.7A:GPS
- הגבוהים בעבודה זו מבוטסים על נק' 4A שעוברה 807.570 מ'.
- גבול החלקה נלקח בצורה אגליטי מתצ"ר 757/2017.
- שם קובץ: tab_16269