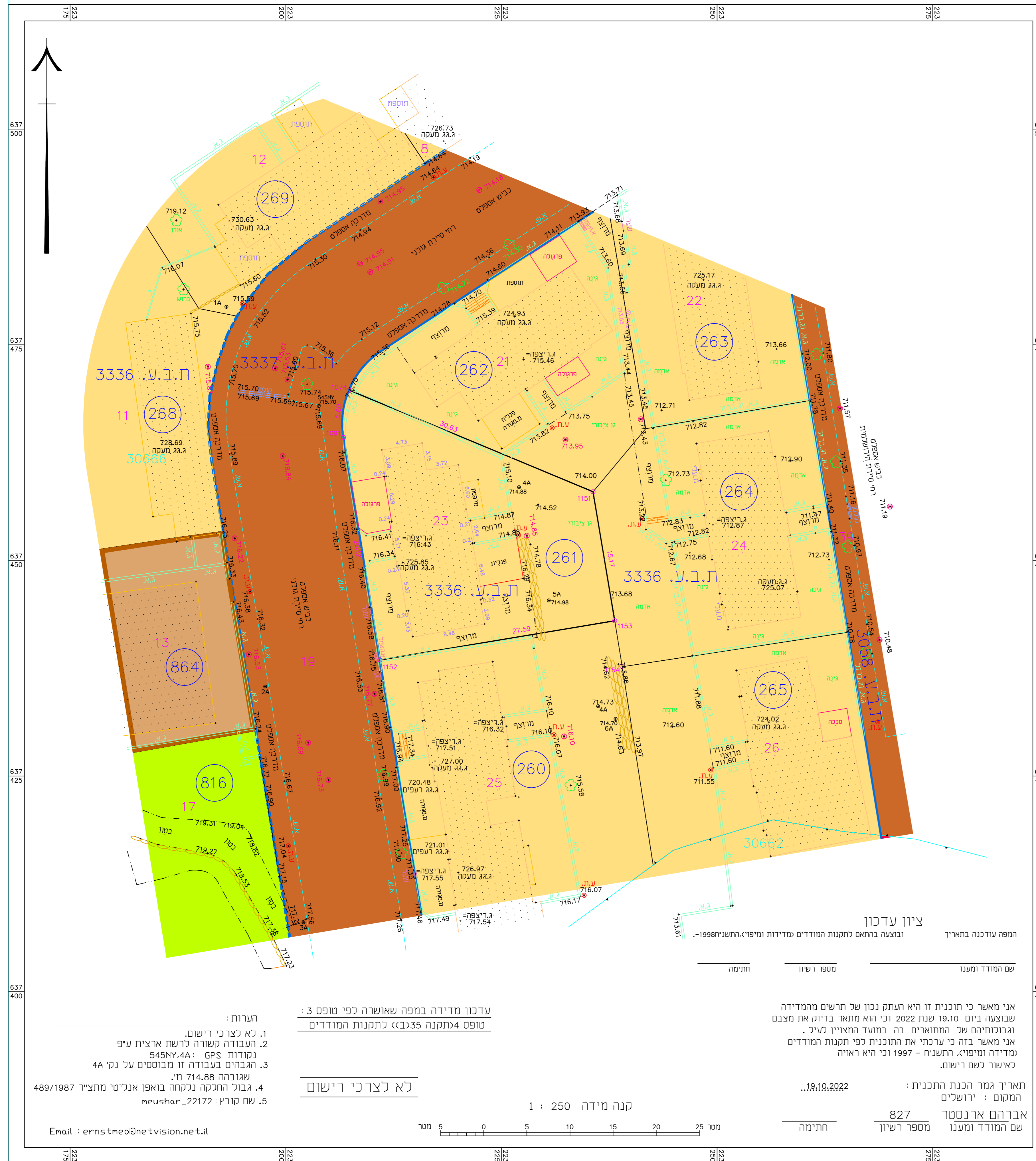


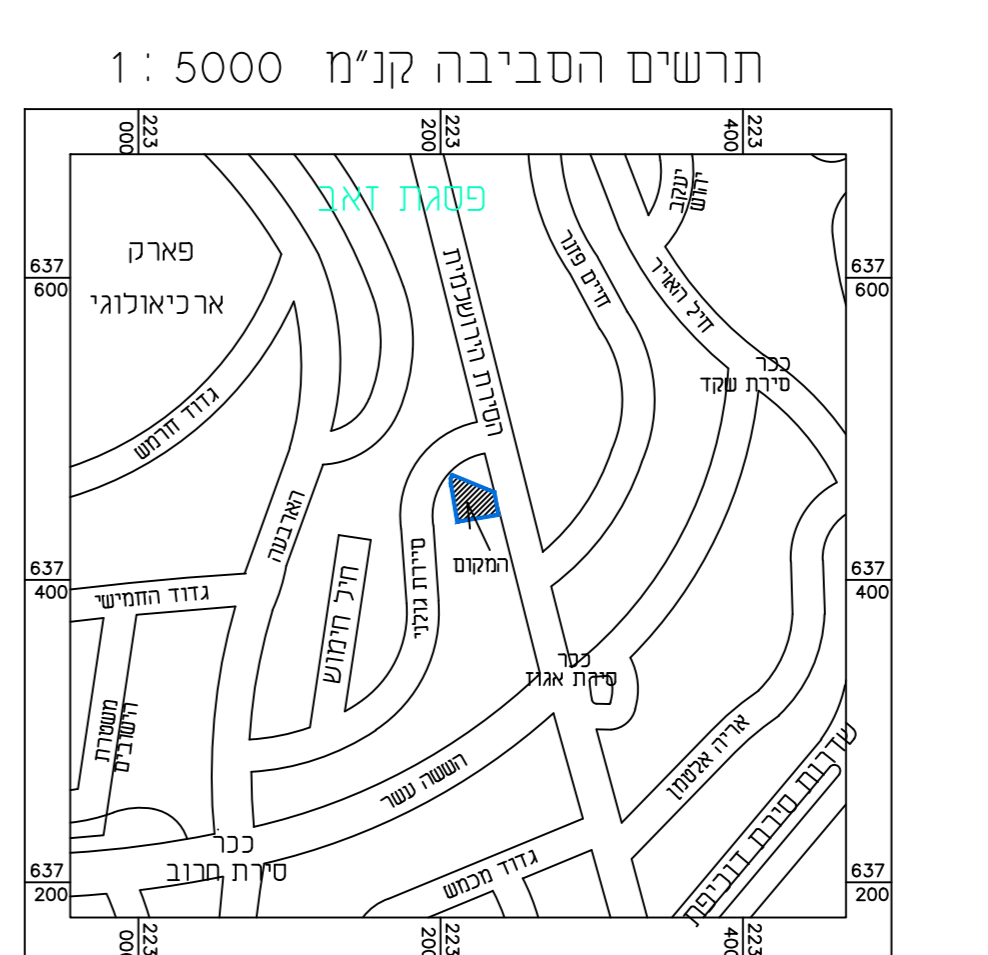
מצב מאושר



מחוז: ירושלים
 נפה: ירושלים
 מקום: רח" סירת גולני 24
 גוש: 30666
 חלקה: 23
 שטח: 0.652 ד'
 הוכן עבור: הבעלים

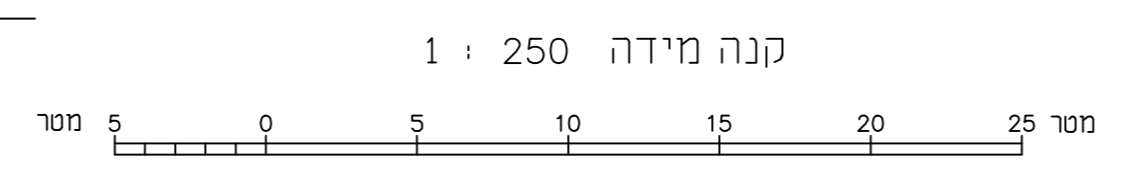
מצב מאושר	
מס' 101-1156868	
הרחבות דזור	
ברחי סירת גולני 24, פסגת זאב, ירושלים	
נספח לתכנית	גליון 1 מתוך 1
תחולה	רקע
תיאור תאריך עריכת הנספח	24.5.23
רשימת חתרשמים	קני"מ
מצב מאושר	1250
חרשים סביבה	14250
חרשים התמצאות	15000
שם חתרשם	-
שמות רחתימות:	
שם	אברהם אונסטר
חתימה	
עורך הנספח	תאריך: 24.5.23 מספר: 827 מספר רישון: 827

- מקרא מצב מאושר
- גבול תכנית מוצעת
 - גבול תכנית מאושרת ומספרה 3336
 - אזור מגורים
 - דרך מאושרת
 - שטח לבניית ציבור
 - שטח ציבורי פתוח
 - גבול חלקה מספר גוש 30666
 - 23 מספר חלקה
 - מ"י הדרך
 - קו בנין
 - רוחב הדרך



הערות:
 1. לא לצרכי רישום.
 2. העבודה משוה לרשת ארצית ע"פ נקודות GPS: 5454N, 44E
 3. הגבהים בעבודה זו מבוססים על נק 4A
 4. בגובה המכונה נבנתה בואפן אנליטי מתאריך 1987/89
 5. שם תוכנית: 22172-neushar

עדכון מדידה במפה שאושרה לפי טופס 3:
 טופס 4 מתקנה 335 (לתקנות המודדים)
לא לצרכי רישום



ציון עדכון
 המפה עודכנה בחאירי ונוצעה בהתאם לתקנות המודדים ומדידת התשתית 1998-
 שם המודד ומענו מספר רישון חתימה

חאירי גמר הכנת התכנית: 18.10.2022
 המומס: ירושלים
 אברהם אונסטר 827
 שם המודד ומענו מספר רישון חתימה