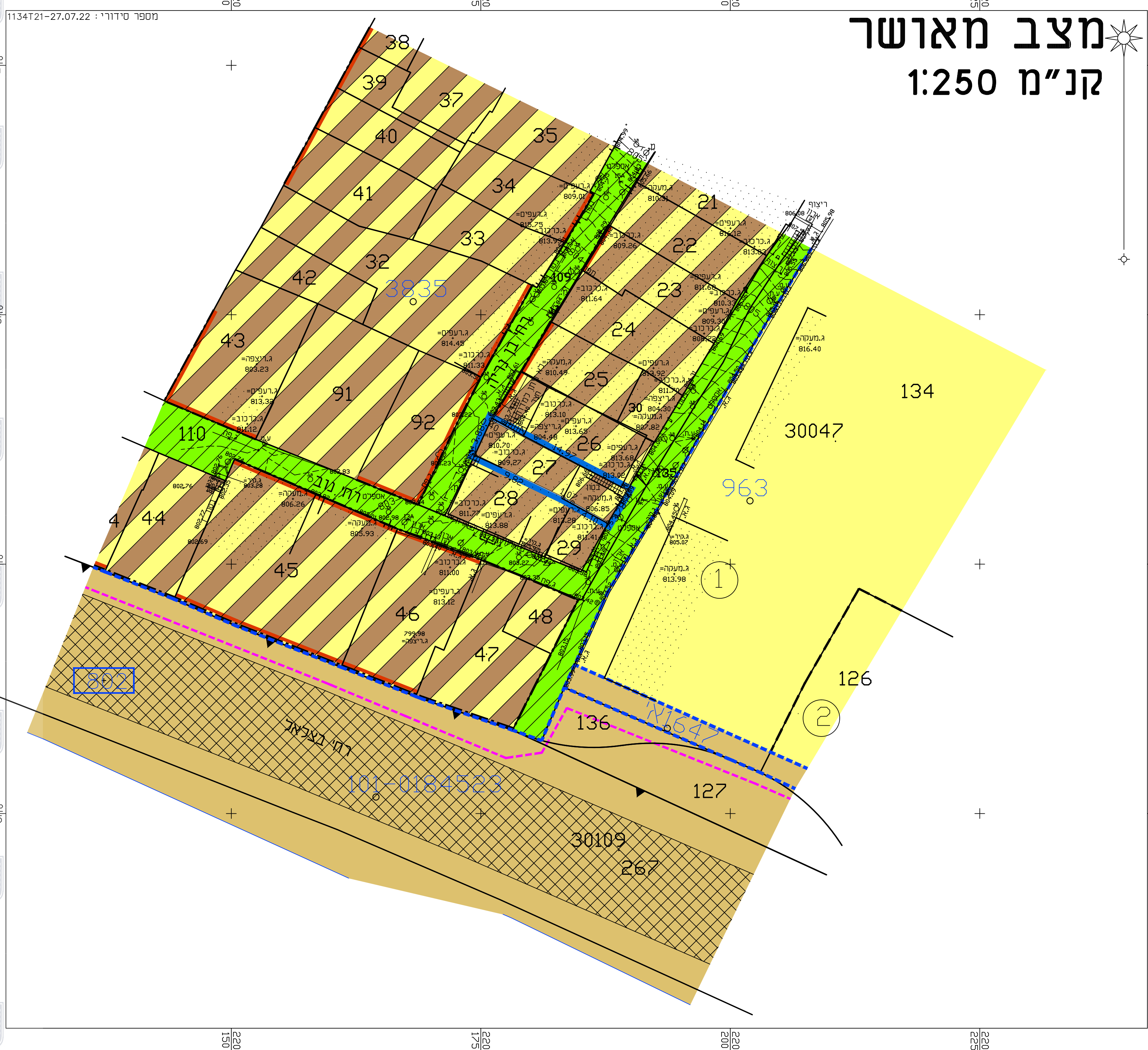


# מצב מאושר

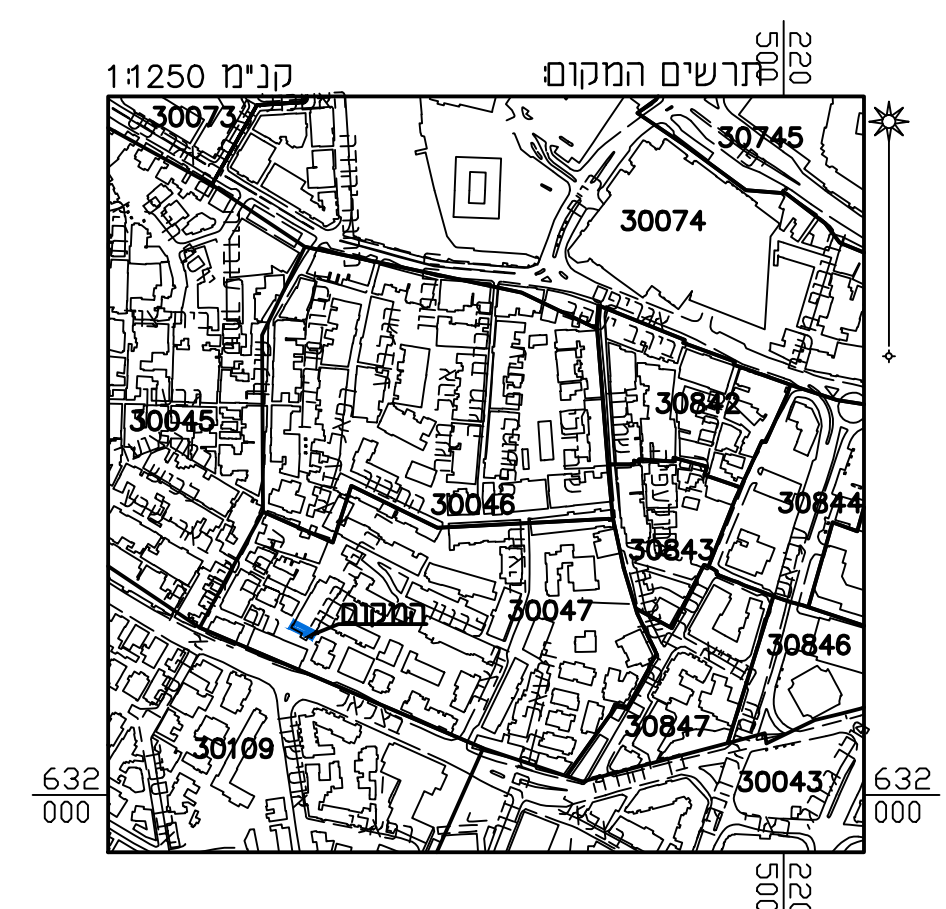
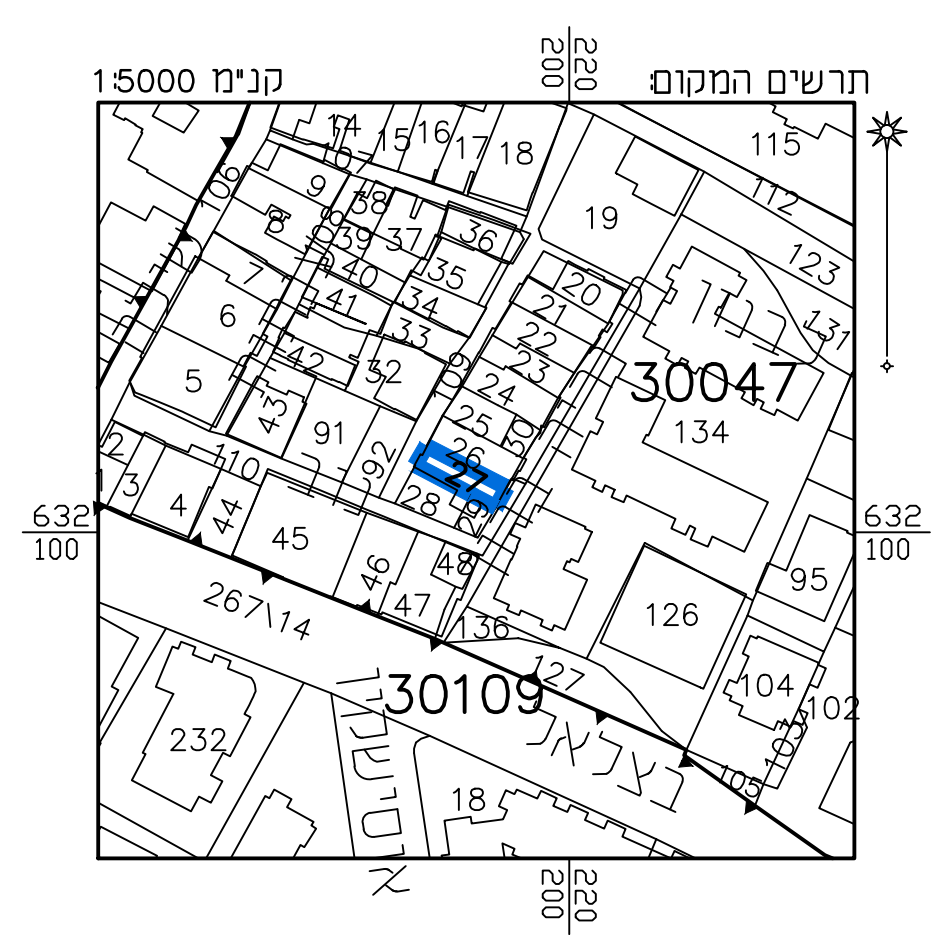
## קנ"מ 1:250



### מקרא מצב מאושר

- גבול תכנית מוצעת
- גבול תכנית מאושרת ומספרה
- דרך מאושרת
- אסעבר ציבורי כחולכי רגל
- אזור מגורים מיוחד
- אזור מגורים 3
- מנהר/מעבר תחתי
- אתר/מחנה כשימור
- חזית לשימור
- קו בנין
- בנין קיים
- גבול גוש
- מספר גוש
- גבול חלקה
- מספר חלקה
- גבול תא שטח ומספרו
- גבול מגרש מאושר
- מספר מגרש מאושר

(\*) ציודים שלא לפי מבאית 2006



<b>מצב מאושר</b>	
נספח לתכנית מס' 101-1172774	
הרחבות יח"ד קיימות ברחי' בן נריה 4, ירושלים	
גליון 1 מתוך 1	
תחולה	רקע
תיאור תאריך עריכת הנספח	19/04/2023
קנ"מ	1:250
תרשימים נוספים	קנ"מ
תרשים המקום	1:1250
תרשים סביבה	1:5000
שמות וחותימות:	
עורך הנספח	שם: <b>ראובן אלסטר</b> מימד פוטוגרמטריה מדידות והנדסה בע"מ
חתימה:	חתימה:

הריני מצהיר בזאת כי המפה הטופוגרפית/ המצבית המהווה רקע לתכנית זו, נערכה על ידי ביום 27.07.22 והיא הוכנה לפי הוראות נוהל מבאית ובהתאם להוראות החוק ולתקנות המודדים שבתוקף. דיוק הגו' הכחול והקדסטר: מדידה אנליטית מלאה ברמת תצ"ר

אלסטר ראובן	502	מספר רשיון	חתימה	תאריך
-------------	-----	------------	-------	-------