תכנית 101-1176023 09/02/2023 15:08:14 נספח מצב מאושר מדידה מצב מאושר

מינהל התכנון
חוק התכנון והבניה, התשכ"ה - 1965
מחוז ירושלים
הוועדה המחוזית החליטה ביום :
10/09/2023
לאשר את התוכנית
13/09/2023
תאריך יו"ר הוועדה המחוזית

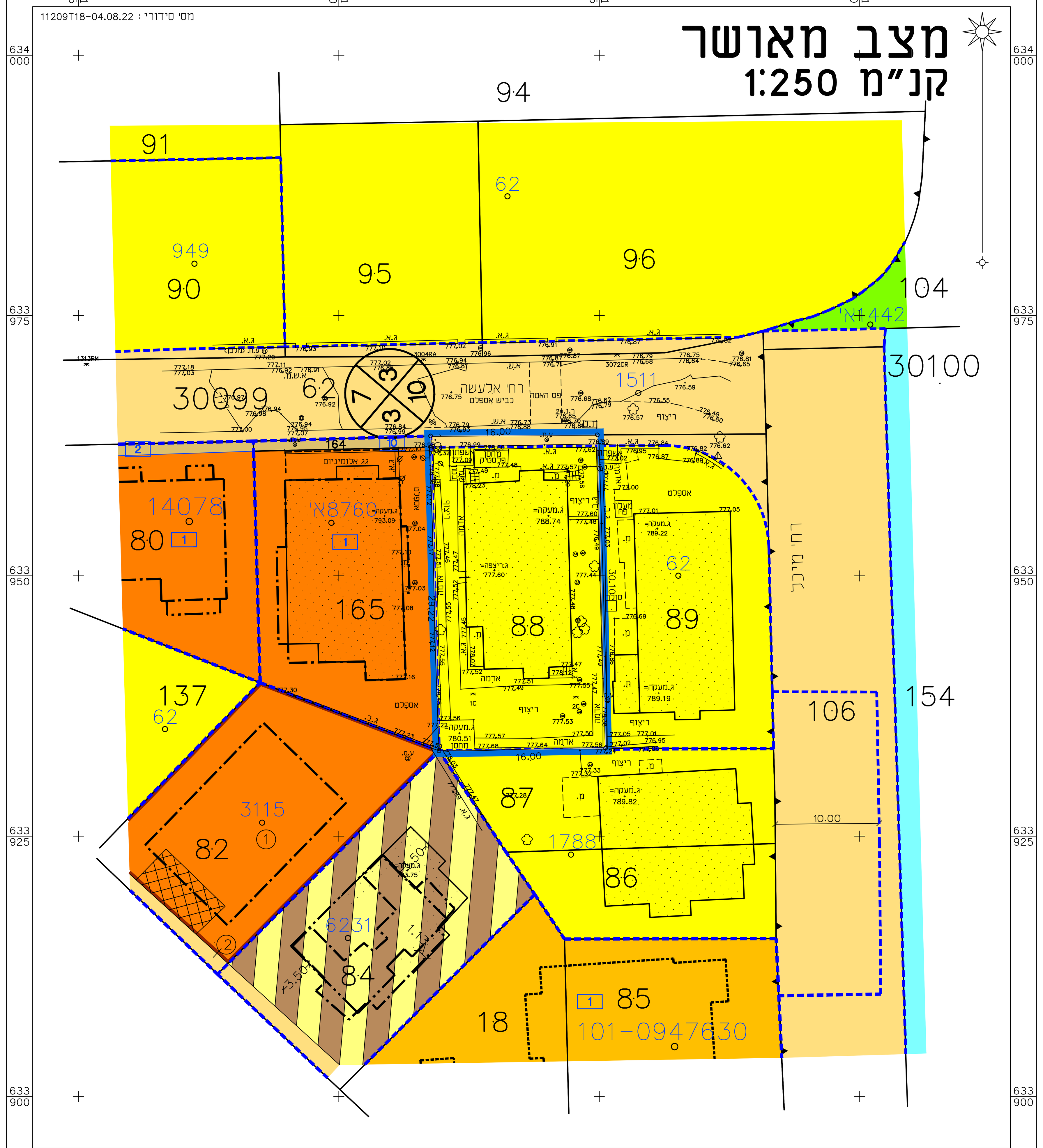

מקרא מצב מאושר

סימון	פירוט
	גבול תכנית
62	גבול תכנית מאושרת ומספרה
	דרך מאושרת
	(*) דרך קיימת או מאושרת
	(*) אזור מגורים מיוחד
	(*) אזור מגורים 2
	(*) אזור מגורים 3
	מגורים ב'
	מגורים ג'
	(*) שטח למוסד
	(*) שטח צבורי פתוח
	(*) חניה פרטית
	קו בנין מתכנית קודמת
	קו בנין
	קו בנין מירבי לתוספת בקומת מרתף לפי תב"ע 6231
	קו בנין עילי
	קו בנין מירבי לתוספת קומה לפי תב"ע 6231
	בנין קיים
	גבול גוש
30069	מספר גוש
	גבול חלקה
10	מספר חלקה
1	גבול תא שטח ומספרו
1	מספר מגרש
7	מספר דרך
3	קו בניין
10	רוחב הדרך

(*)יעודים שלא לפי מבא"ת 2006

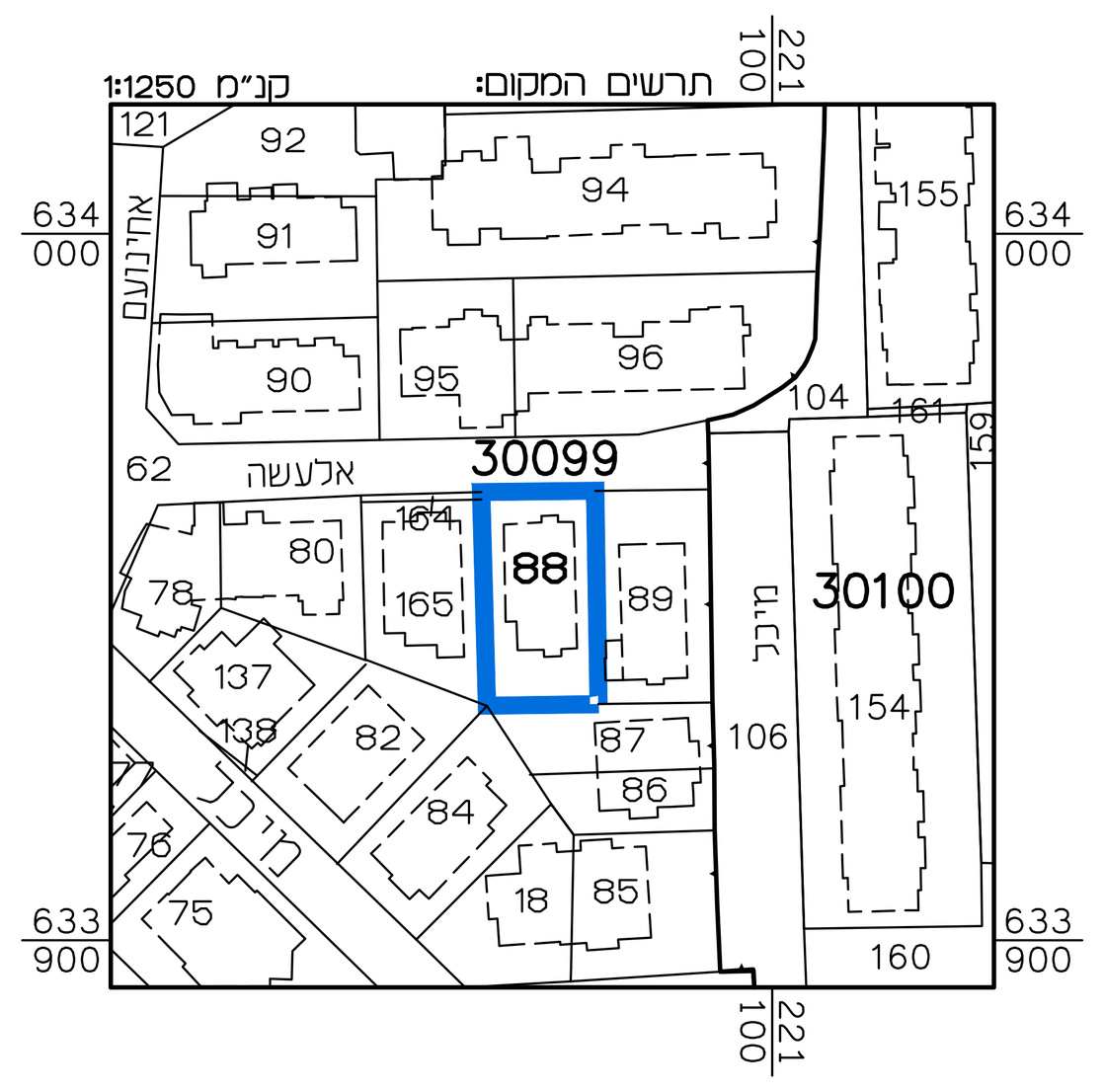

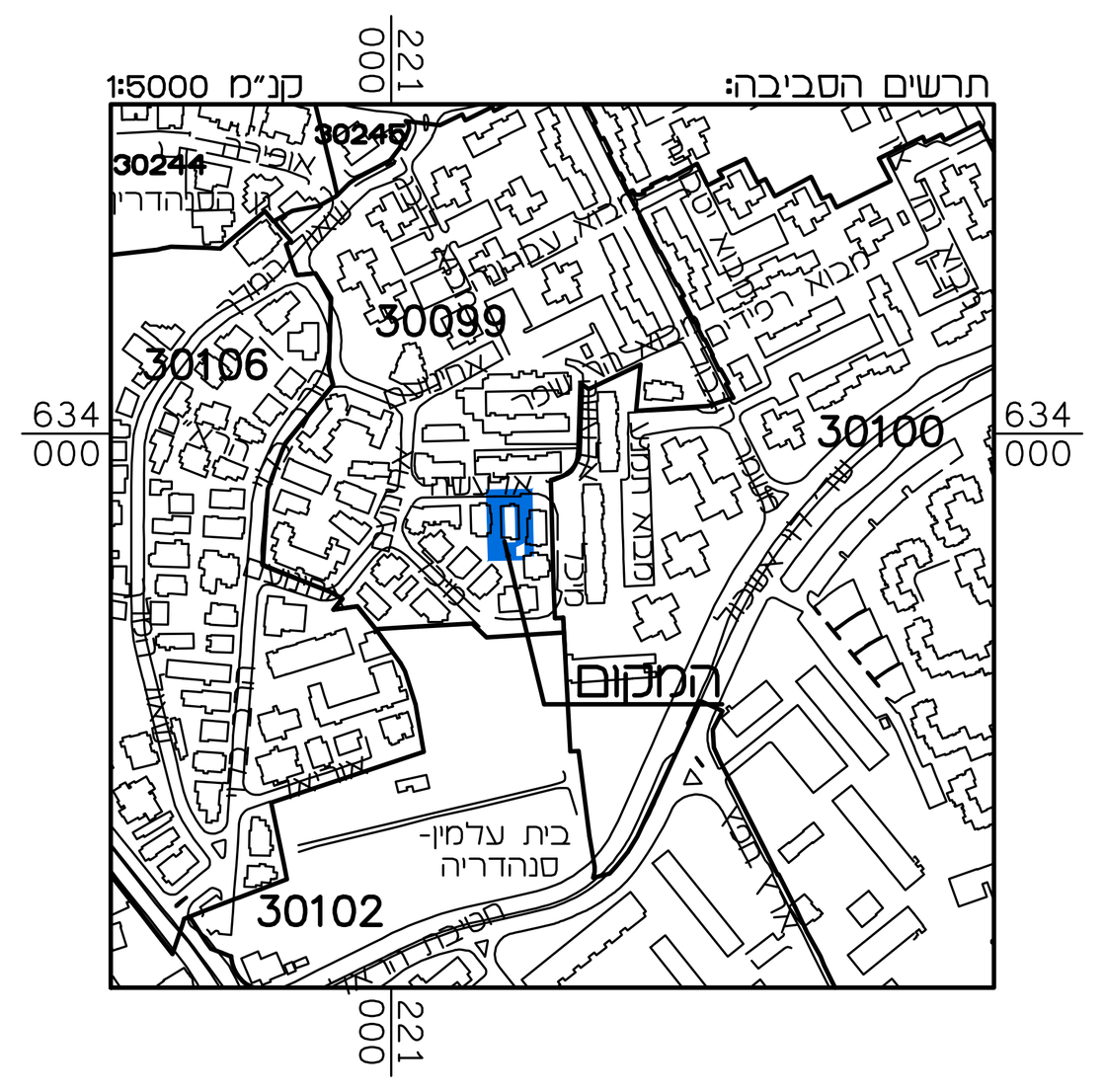

מצב מאושר

נספח לתכנית מס' 101-1176023

תוספת בניה לבנין קיים
רח' אלעשה 6, ירושלים

גליון 1 מתוך 1

תחולה	רקע
תיאור	
תאריך עריכת הנספח	10/01/23
קנ"מ	1:250
תרשימים נוספים	קנ"מ
תרשים המקום	1:1250
תרשים סביבה	1:5000

שמות וחתימות:

עורך הנספח	שם: ראובן אלסטר	חתימה: Alster Reuven ID_002408938 2023.02.09 14:11:01 +02'00'
	תאגיד: מימד פוטוגרמטריה מדידות והנדסה בע"מ	

אלסטר ראובן מהנדס ומודד מוסמך רשיון מס' 502

הריני מצהיר בזאת כי המפה הטופוגרפית/ המצבית המהווה רקע לתכנית זו, נערכה על ידי ביום 04.08.22 והיא הוכנה לפי הוראות נוהל מבא"ת ובהתאם להוראות החוק ולתקנות המודדים שבתוקף. דיוק הקו הכחול והקדסטר: מדידה אנליטית מלאה ברמת תצ"ר

שם המודד	מספר רשיון	חתימה
אלסטר ראובן	502	Alster Reuven ID_002408938 2023.02.09 14:11:15 +02'00'