

מס': 101-1072545

**הרחבת יח"ד ותוספת קומה
ברד' אורוגואי 44
שכונת, ירושלים**









מצב מאושר גליון 1 מחזור 1

מחוז	ירושלים
מרחב תכנון מקומי	ירושלים
רשות מקומית	ירושלים
ישוב	ירושלים
תאריך	29.03.22
שם התרשים	קנ"מ
שם תרשים 1	1:250
תרשים נוסף	-
תרשים נוסף	-

שמות וזחתימות:

עורך הנספח	שם:	אל בנאן	תאריך:	000
עורך משנה	שם:		תאריך:	
גורם מאשר	שם:		תאריך:	

מקרא:

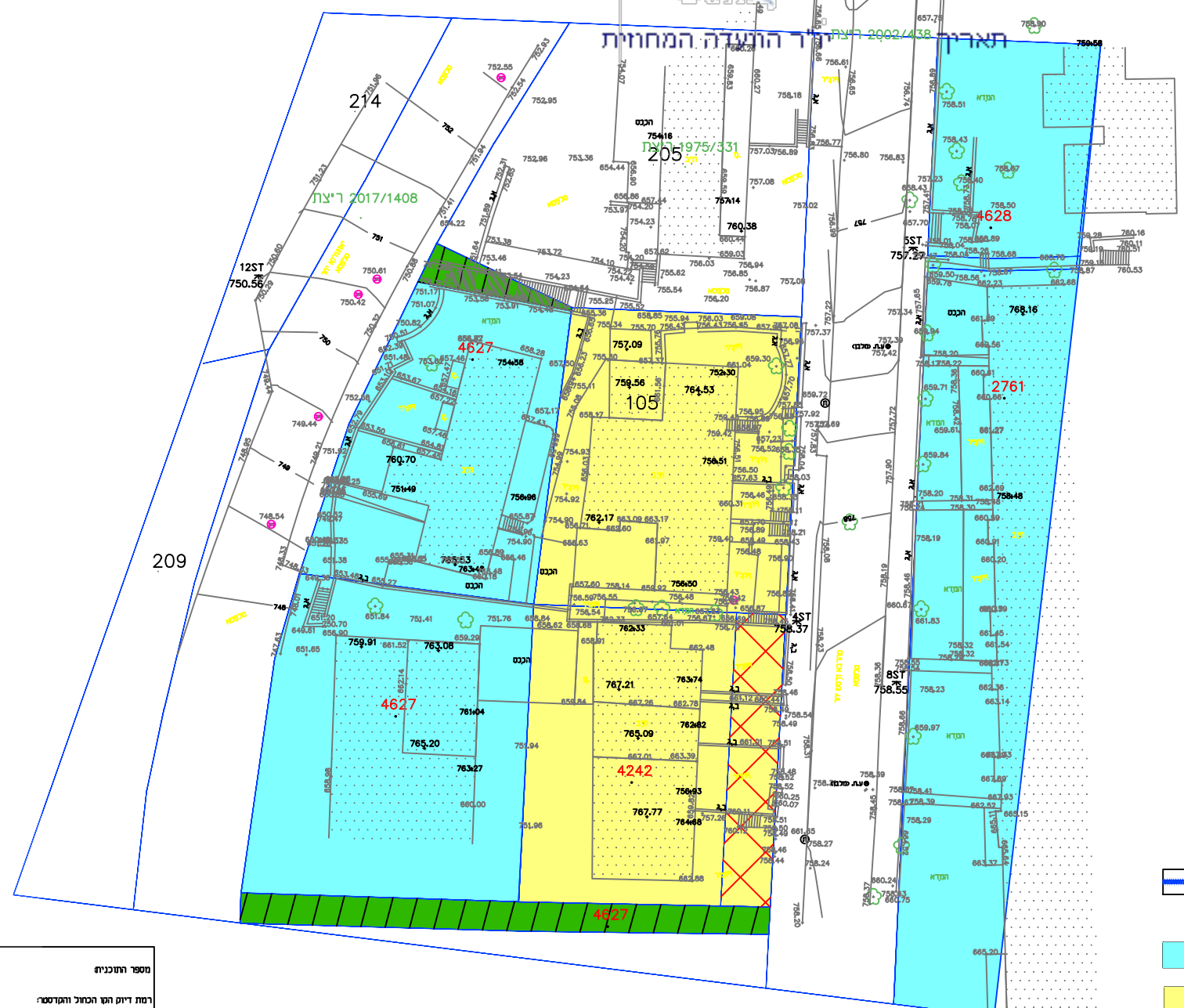
-  בינוי קיים
-  בינוי מוצע לבניה
-  עבירת בניה להכשרה
-  בינוי מוצע להריסה
-  גבול תכנית
-  עץ לעקררה
-  עץ להעתקה
-  עץ לשימור

מינהל התכנון
חוק התכנון והבניה, התשכ"ה - 1965
מחוז ירושלים
הועדה המחוזית החליטה ביום:
09/07/2024

מחוז: ירושלים
נפה: ירושלים
מקום: קריית היובל
גוש: 30415
חלקות: 105
שטח: 0.804 ד'
הוכן עבור:

לאשר את התוכנית
02/09/2024

תאריך רישום הועדה המחוזית
2002/438



- מקרא מצב מאושר:**
-  גבול תביע
 -  מספר תכנית מפורטת 4242
 -  אזור מגורי מיוחד
 -  אזור מגורי 5 מיוחד
 -  שטח חניה פרטי
 -  מעבר ציבורי להולכי רגל

הערות
הקאורדינטות קשורות לנקודת 500 DFA GPS
הגבהים קשורים לנקודת 500DFA GPS שגובהה 819.01
לא לצרף רישום



מספר התוכנית: 3A19-21
רמת דיוק השו המסלול והקוטרים:
1 = מדידה גרפית
2 = קו כוזב ככליוד ברמה אנליטית
3 = מדידה אנליטית מלאה ברמת תכ"ר
1. המדידה המסורתית
היוני מוצר בזאת כי מדידת המפה המפורטת/
המצבת המועדה רשע למערכת זו. נערכה על ידי:
ביום: 15.07.2021
וריא הוכנה לפי הוראות נוהל מביאת ובהתאם
לחוקת החוק ותקנות המודדים שבתוקף.
שם המודד: בנאי גריב חוסא
מספר רישום: 1551
חתימה: _____ תאריך: _____