




















מצב מאושר ע"פי תכנית 94359, 3456, 7613 קנ"מ 1:500

מקרא מצב מאושר

-  גבול התכנית
-  מספר תכנית מאושרת
-  גבול תכנית מאושרת
-  דרך מאושרת
-  אזור מגורים 1 מיוחד
-  מגורים ב'
-  דרך חדשה
-  אזור מגורים 2
-  אזור מגורים 2
-  מס' תא שטח חדש
-  קו בנין חדש
-  גבול גוש
-  מספר גוש 30559
-  גבול חלקה
-  מספר חלקה 26
-  גבול חלקה לביטול
-  מספר חלקה 26
-  מס' דרך
-  קווי בנין
- רוחב דרך

חוק התכנון והבניה, התשכ"ה - 1965	
תכנית מתאר מקומית	
תכנית מס' 101-1084888	
שם התכנית	
הגדלת זכויות בניה והקצאת שטח ציבורי פתוח	
שני שועפאט-ירושלים	
תשריט מצב מאושר גיליון 1 מתוך 1	
מחוז	ירושלים
מרחב תכנון מקומי	ירושלים
רשות מקומית	ירושלים
ישוב	ירושלים
שטח התוכנית	2744 דונם קנה מידה 1:500
איחוד וחלוקה	סמכות ראשית
ללא איחוד וחלוקה	ועדה מחוזית
תכנית שניתן מכוחה להוציא היתרים ו/או הרשאות	
הוראות לתכנון	לא
תלת מימד	
תאריך	29/03/2022



שמות וחתימות:

מוראד מחיטן	מ.ר. 1310	מספר רישיון
ירושלים, גבעת התחומות, תחנת הרכבת הקלה		
מוראד מחיטן	052-2457448	
מוראד מחיטן	1310	מספר רישיון
שם המודד		

הצהרת מודד
 הרינו מצהיר בזאת כי המפה הטופוגרפית/המצבית המהווה רקע לתכנית זו נערכה על ידי ביום 24-02-2022 והיא הוכנה לפי הוראות נוהל מבאית ובהתאם להוראות החוק ולתקנות המודדים שבתוקף. דיוקו הכחול והקודסטר מדידה אנליטית מלאה ברמת תציר.