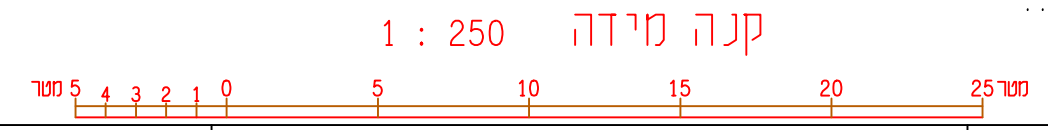
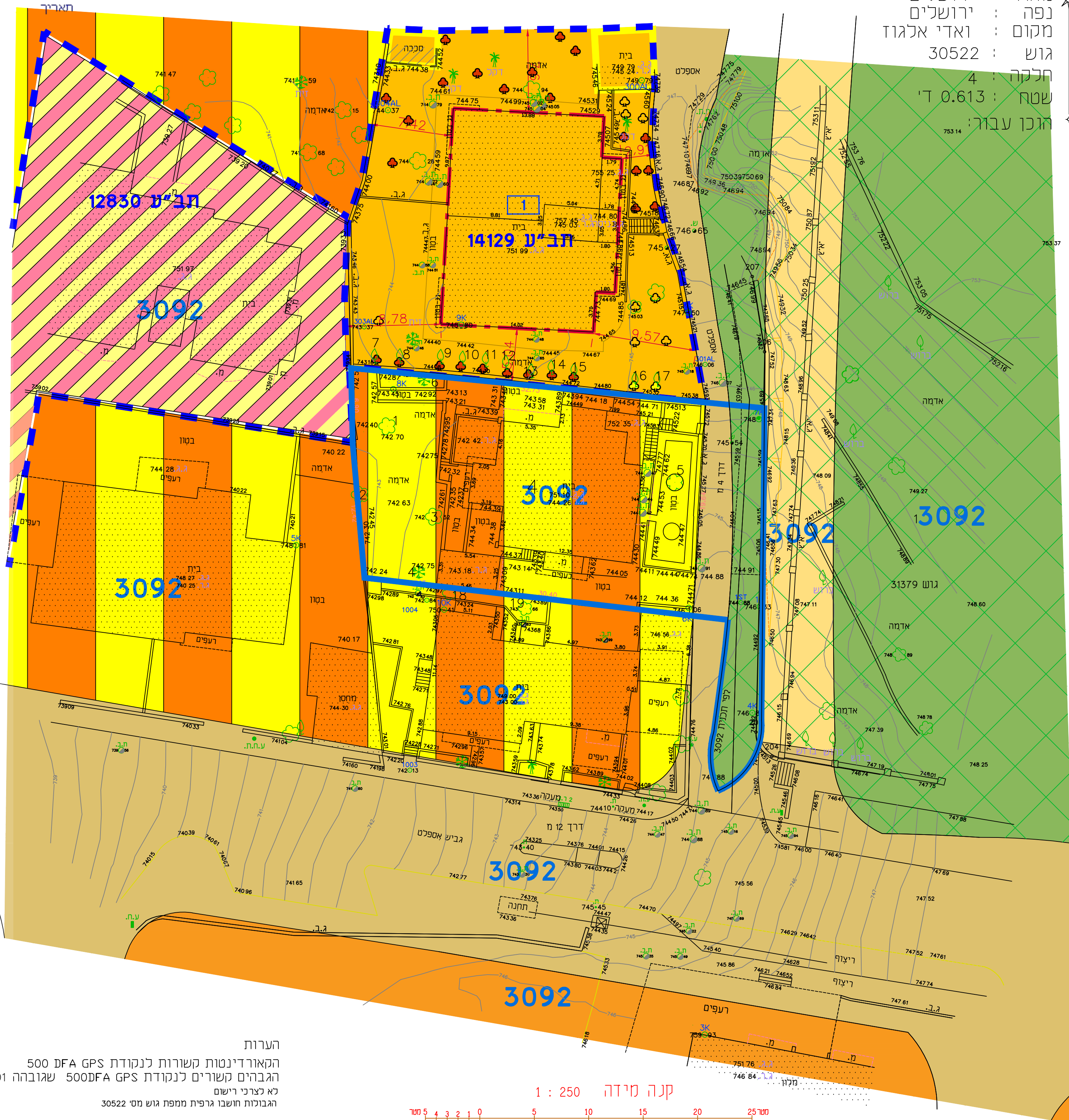


מחוז : ירושלים
 נפה : ירושלים
 מקום : ואדי אלג'וז
 גוש : 30522
 חלקה : 4
 שטח : 0.613 ד'
 הוכן עבור:



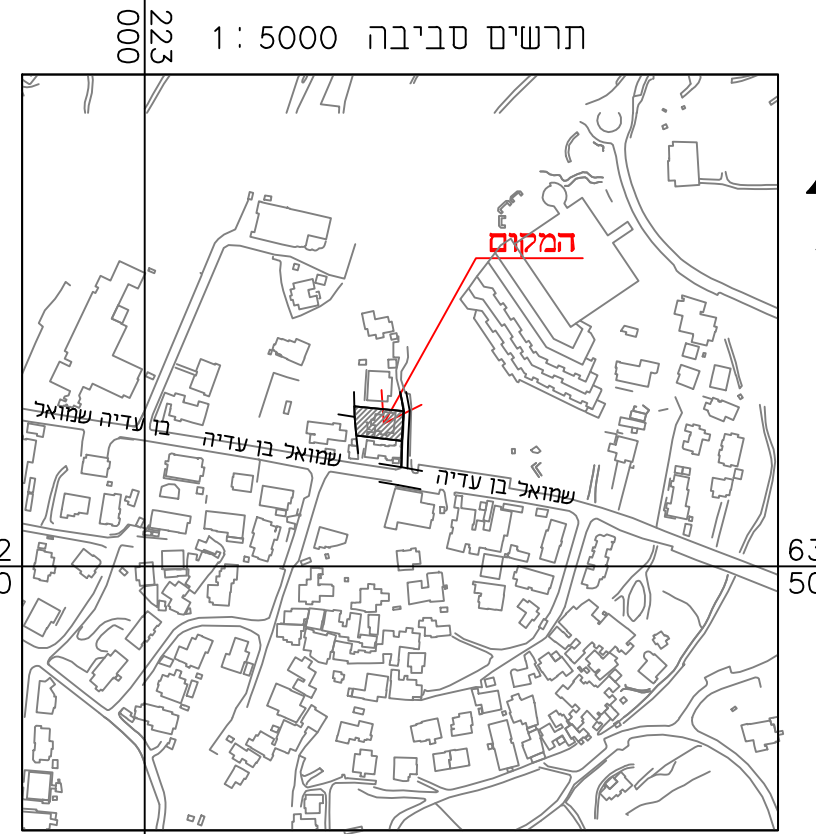
קנה מידה 1 : 250

הערות

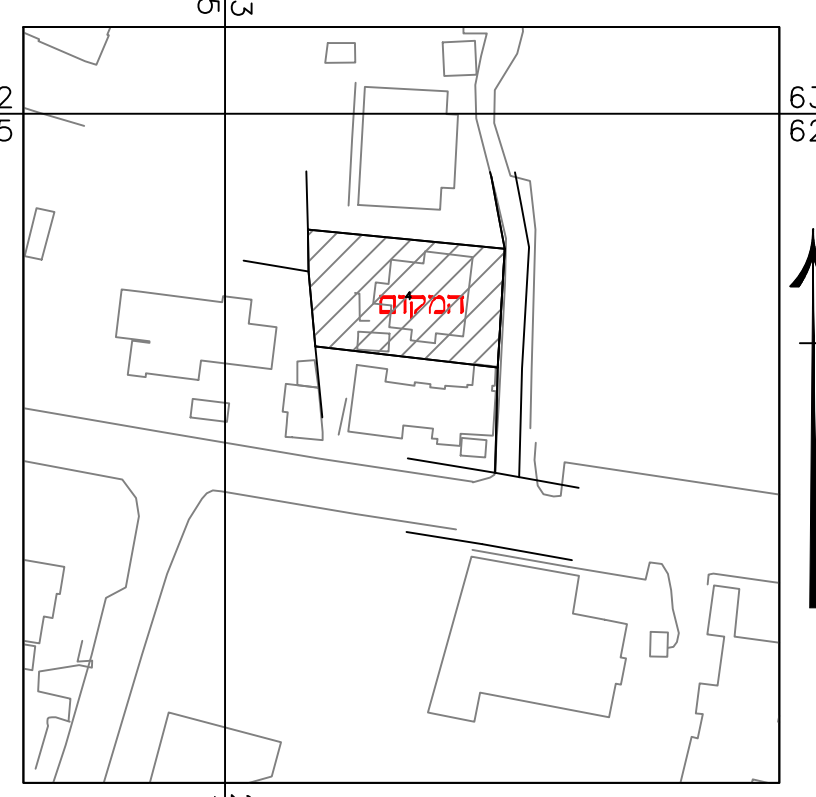
הקואורדינטות קשורות לנקודת 500 DFA GPS
 הגבהים קשורים לנקודת 500DFA GPS שגובהה 819.01
 לא לצרכי רישום
 הגבולות חושבו גרפית ממפת גוש מסי 30522

מקרא
 מצב מאושר

- גבול התכנית
- מספר תוכנית מאושר
- קו בניין
- מבנה להריסה
- בניין קיים
- איזור מגורים 5
- דרך מאושרת
- שמורת טבע
- איזור מלונאות נופש ומגורים
- דרך בפרק
- מגורים ותיירות
- עץ לעקירה
- עץ לשימור
- עץ להעתקה



תרשים סביבה 1 : 5000



תרשים מקום 1 : 1250

חוק התכנון והבניה, התשכ"ה - 1965
תכנית מתאר מקומית

101-1115765

**הריסת בניוי קיים לשם הקמת בניין חדש
 בשכונת א-סוואנה**

תשריט מצב מאושר קנ"מ 1:250	
מחוז	ירושלים
מרחב תכנון מקומי	ירושלים
רשות מקומית	ירושלים
ישוב	ירושלים
שטח התכנית	784.86 מ"ר
תאריך	11/07/2023

ירושלים
 בית חנינה - כניס ראשי - ירושלים
 טל : 02-6567605
 פקס : 02-6567604
 נייד : 0522-676115
 חתימת מודד מוסמך תאריך:

אישור מפה
 אני מאשר כי מפה זו היא העתק נכון של מפת רקע שהכנתי על סמך מדידה שהסתיימה ביום 16 בחודש 04 שנת 2023. וכי כל הפרטים שצוינו במפה הם מדויקים ודרגתה היא א.
 המפה בוצעה בהתאם לתקנות המודדים נמדדה ומיפוי. התשס"ח-1998.

16/04/2023
 בנאן גריב מוסא
 שם המודד ומענו
 מספר רישון 1551
 חתימה