מינהל התכנון
חוק התכנון והבנייה, התשכ"ה - 1965
מחוז ירושלים
הוועדה המחוזית החליטה ביום :
24/01/2024
לאשר את התוכנית
22/02/2024
תאריך יו"ר הוועדה המחוזית

מינהל התכנון
חוק התכנון והבנייה, התשכ"ה - 1965
מחוז ירושלים
הוועדה המחוזית החליטה ביום :
25/12/2022
להפקיד את התוכנית
25/07/2023
תאריך יו"ר הוועדה המחוזית

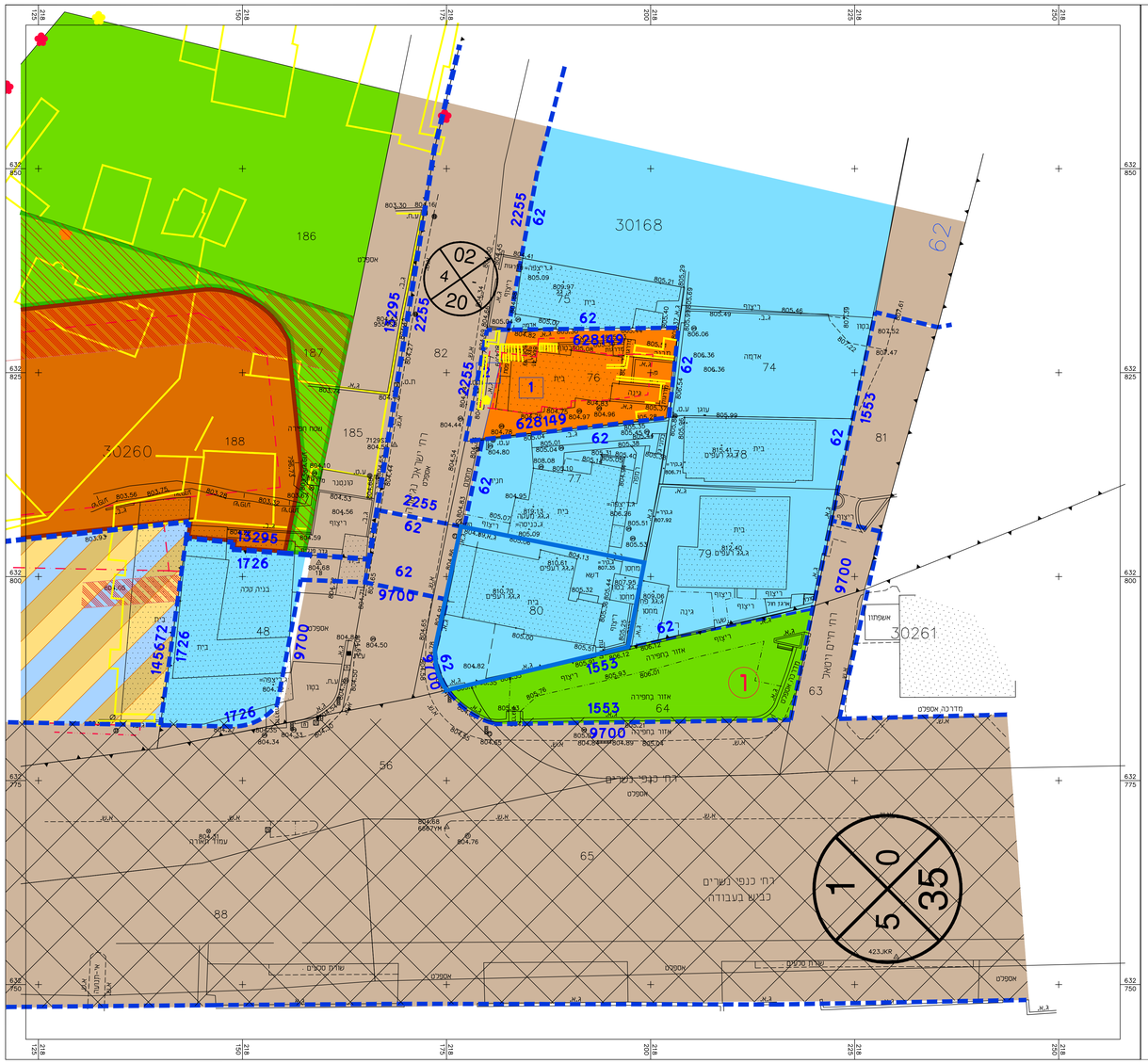

תרשים המקום קנה מידה 1 : 1250

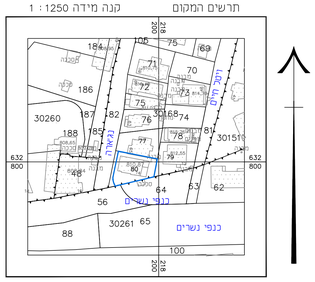

תרשים התמצאות קנה מידה 1 : 5000

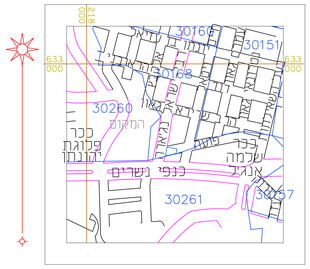

מקרא מצב מאושר

- 62 — גבול תכנית מאושרת ומספרו
- גבול תכנית
- דרך מאושרת
- רצועת המסילה
- שטח ציבורי פתוח
- שטח פרטי פתוח
- מגורים 2
- מגורים, מסחר ומבנים ומוסדות ציבור
- מגורים ג
- זקת הצאה למעבר רכב
- זקת הצאה למעבר רגל
- בית קברות
- גבול גוש
- 30168 — מספר גוש
- גבול חלקה
- 80 — מס' חלקה
- 000 / 15 — מספר הדרך, קו בניין, רוחב הדרך
- קו בניין
- קו בניין תת קרקעי
- להריסה
- עץ לשימור
- עץ להעתקה
- עץ לעקירה
- 1 — תא שטח ומספרו
- 1 — מס' חדש של מגרש

חוק התכנון והבנייה, התשכ"ה - 1965
תכנית מתאר מקומית

מס' 101-1084698

בנין חדש
כנפי נשרים 14

תשריט מצב מאושר	גליון 1 מתוך 1
מחוז	ירושלים
מרחב תכנון מקומי	ירושלים
רשות מקומית	ירושלים
ישוב	ירושלים
תאריך	02/09/2021

שם הנספח	קנ"מ
מצב מאושר	1:250
תרשים סביבה	1:1250
תרשים מקום	1:5000
תרשים נוסף	–
תמונה נוספת	–

שמות וחתימות:

עורך התוכנית	שם: ---		חתימה:
	תאריך: __ __ __		
עורך התוכנית	שם: ---		חתימה:
	תאריך: __ __ __		

מספר התוכנית: 18/21 ס.'.

רמת דיוק הנו הכמול והנדסטר:
1 = מדידה גרפית
2 = קו כחול נכנכנ:ו ברמה אנליטית
3 = מדידה אנליטית מלאה ברמת תצ"ר

1

ו. המדידה המסורית:
הריני מצהיר בזאת כי מדידת המפה הטופוגרפית/ המצבית המהווה רקע לתוכנית זו, נערכה על ידי :

ביום 19.09.2021

והיא הוכנה כפי הוראות נוהל מבאית ובהתאם להוראות החוק וכתקנות המודדים שבתוקף.

שם המודד: יעקב סמר

מספר רישיון: 322

חתימה _____ תאריך _____