

27.70 מ' ס"מ

220200

220225



632775

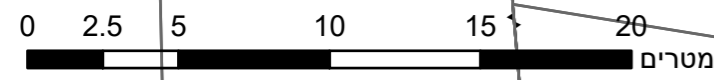
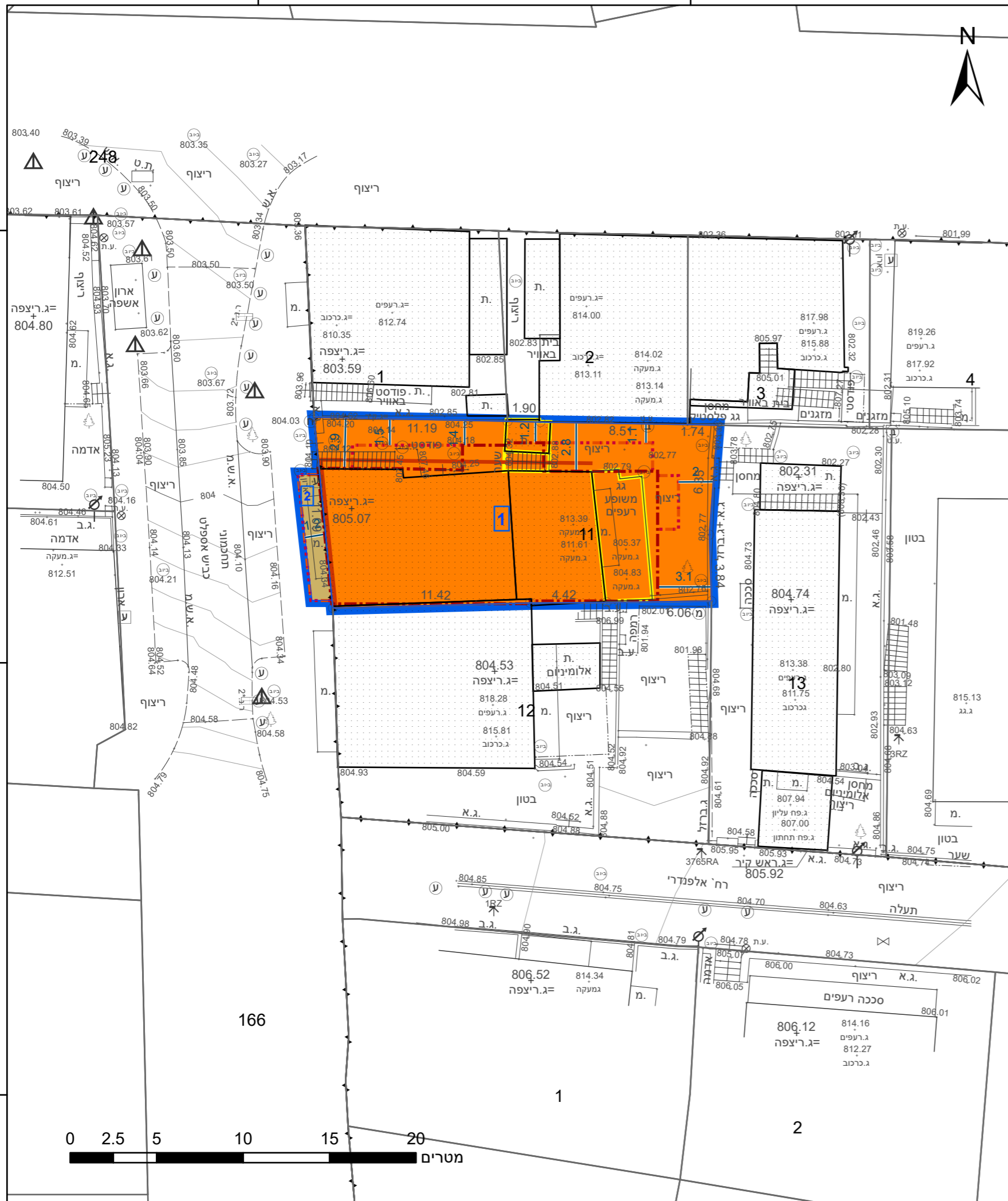
632750

632725

220200

220225

23.2 מ' ס"מ



מקרא

תא שטח ומספרו	1	גבול התכנית	גוש 1234 ומספרו
מספר הדרך	2	גבול גוש ומספרו	5
קווי בנין	3	גבול חלקה ומספרה	
רחב הדרך	4		

- מגורים ג
- דרך מאושרת
- מבנה להריסה
- קו-בנין
- קו בנין עליו
- לשימור
- מידות

אישורים בתכנית מס' 101-0893677

מינהל התכנון
 חוק התכנון והבניה, התשכ"ה - 1965
 מחוז ירושלים
 הוועדה המחוזית החליטה ביום: 07/05/2024
 לאשר את התוכנית
 תאריך: 13/10/2024

הריני מצהיר בזאת כי המפה הטופוגרפית/המצבית המהווה רקע לתכנית זו, נערכה על ידי ביום 02.01.22 והיא הוכנה לפי הוראות נוהל מב"ת ובהתאם להוראות החוק ולתקנות המודדים שבתוקף. דיוק הקו הכחול והקדסטר: מדידה אנליטית מלאה ברמת תצ"ר

502 מספר רישיון
 אלסטר ראובן שם המודד
 תאריך חתימה

חוק התכנון והבניה, התשכ"ה - 1965
תכנית מתאר מקומית

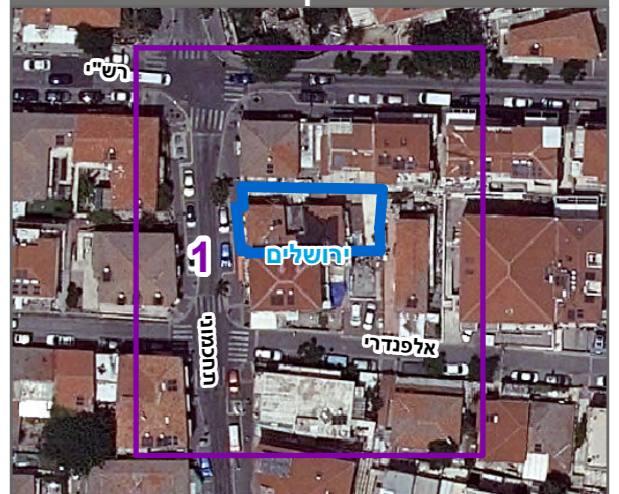
מס' 101-0893677

הרחבת יח"ד, הגבהת גג רעפים ותוספת יח"ד ברח' תחכמוני 8 י-ם.

תשריט מצב מוצע	
מחוז	ירושלים
מרחב תכנון מקומי	ירושלים
רשות מקומית	ירושלים
ישוב	ירושלים
תכנית בסמכות	מחוזית
איחוד וחלוקה	ללא איחוד וחלוקה
היתרים או הרשאות	תכנית שמכוחה ניתן להוציא היתרים או הרשאות
מונה תדפיס התשריט	13
מועד הפקדה	01/10/2024
שטח התכנית	0.26 דונם קנה מידה 1:250
שמות*	שלוש ראובן הורביץ תאגיד: אוריה שוחט תאגיד: בית בישראל
מגיש תכנית	עורך ראשי

טבלת גושים וחלקות*			
מספר גוש	מספר חלקה/כל הגוש	מספר חלקות בשלמותן	מספר חלקות בחלקיותן
30072	11		166
31414			

תרשים התמצאות - קנ"מ 1:1250



שנת צילום אוויר: 2019