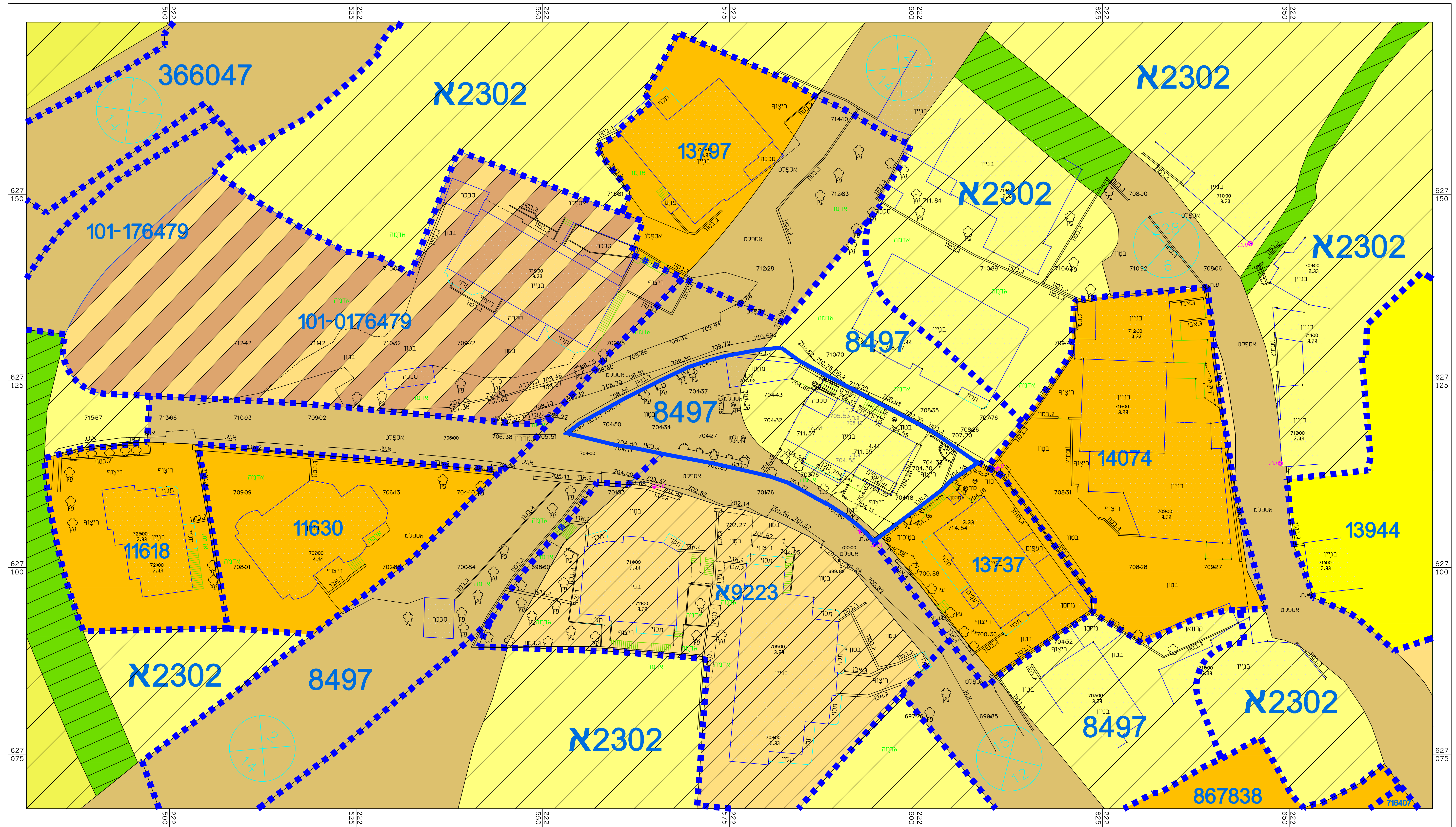
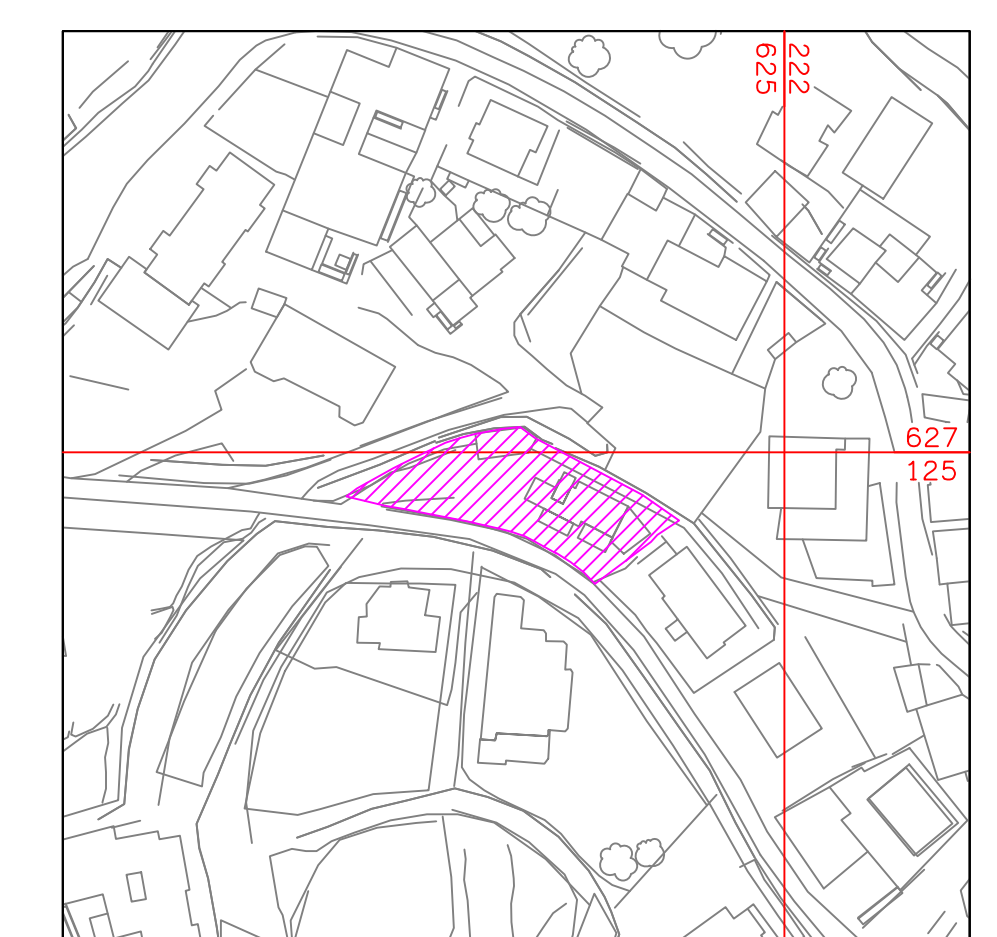
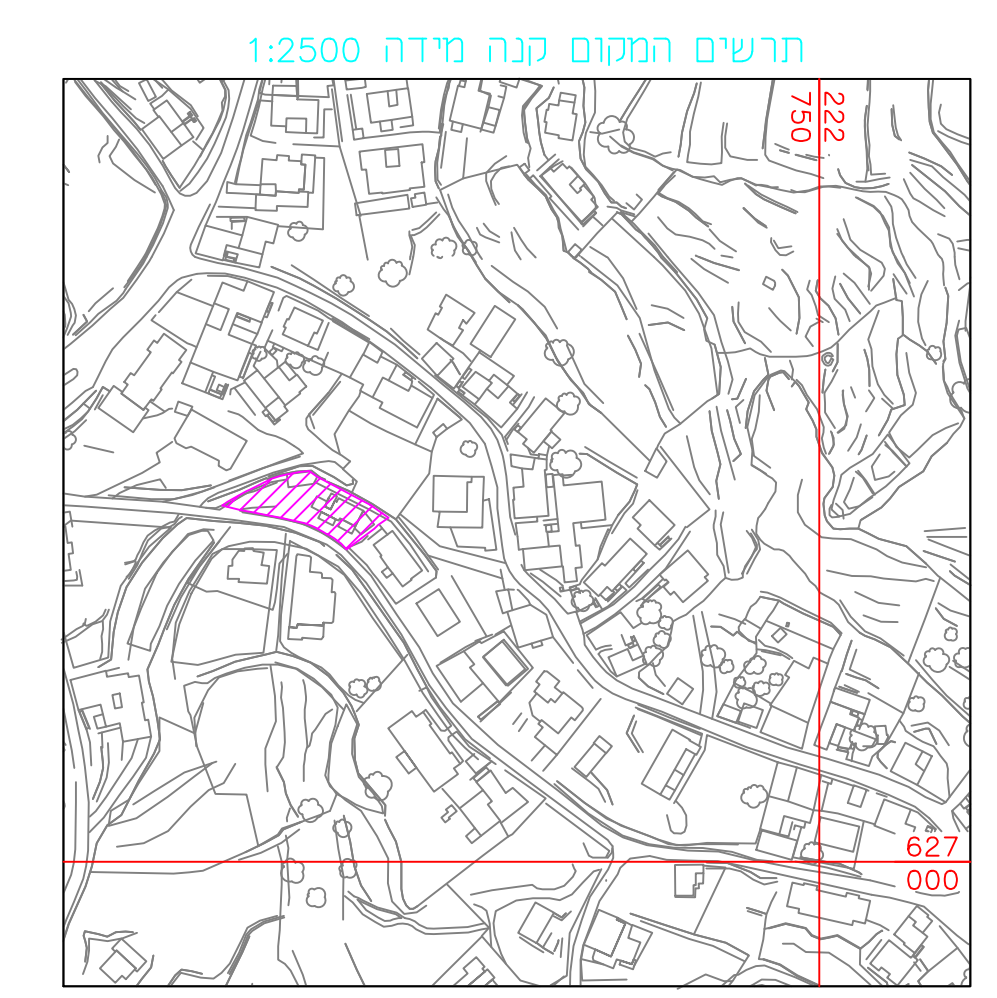


מצב מאושר
 ק"מ 1:250



מקרא מצב מאושר

- גבול תכנית
- גבול תכנית מאושרת
- מספר תכנית מאושרת
- דרך מאושרת
- אזור מגורים 5 מיוחד
- אזור מגורים א'
- מעבר ציבורי להולכי רגל
- מגורים ב'
- מגורים מיוחד
- מגורים 4 מיוחד
- מגורים ומבנים מוסדו



חוק התכנון והבניה, התשכ"ה - 1965 תכנית מפורטת	
תכנית מספר 101-1077122	
הגדלת מסי קומות ומסי יח"ד צור באהר, ירושלים	
תשריט מצב מאושר	קנ"מ 1:250
מחוז	ירושלים
מרחב תכנון מקומי	ירושלים
רשות מקומית	ירושלים
ישוב	ירושלים
שטח התכנית	0.647 ד'
תאריך	15.03.2022

מספר ותוכנית 30792-1

רמח דיוק הגו הבחול והקרטו:
 1 = מדידה גרפית
 2 = סו כחול כבכבד ברמה אנליטית
 3 = מדידה אנליטית מלאה ברמת חצי

1. המדידה המפורטת:
 הריני מעורר בואת כי מדידת המפה הטופוגרפית/ המצבית המהורה רקע כחונכית זו. נערכה עי ידי:
 27.02.2022

והיא הוכנה לפי הוראות נוהל מבאית ובהתאם לנוראות השק ונחונות המודדים שבוטוקי.

שם המודד: אהמד חויעק
 מספר רישוק: 1387
 חתימה: _____ תאריך: _____

שמות וזחתימות:

תוכנית:	בג בשרי טולק-אורליכל
תאריך:	תד 2394
מחוז:	ס"בה הפועל 40400
מספר:	02-5865426
חתימה:	02-5865426
דואר:	bashv.taw@yahoo.com

עורך התכנית: