

# מצב מאושר

101-0895797 'om

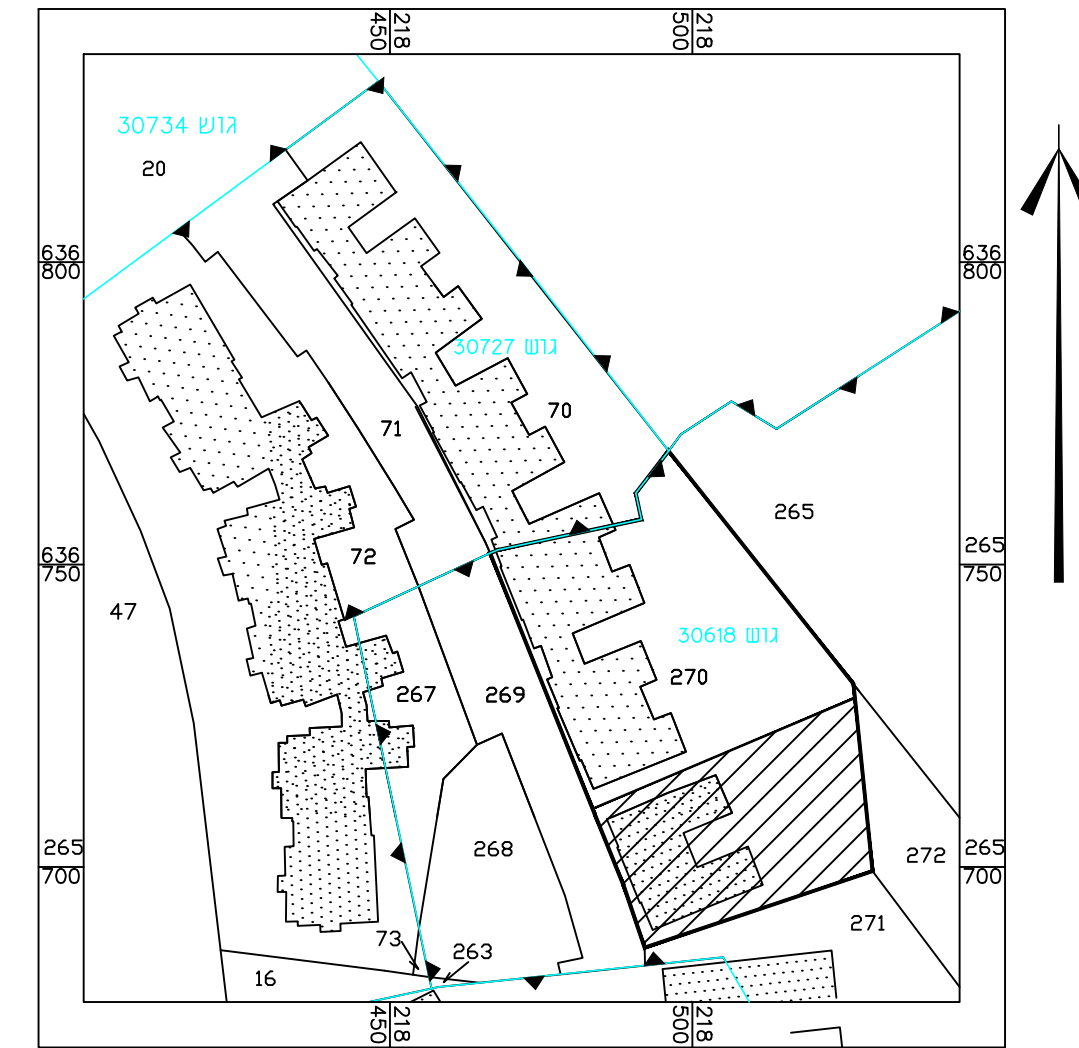
הרחבות יח"ד  
ברח' זריצקי 8 רמות, ירושלים

נספח לתכנית	
תחולה	רקע
תיאור הנספח עריכת	מצב מאושר
רשימת התרשימים	קנ"מ
מצב מאושר	1250
תרשים סביבה	1:1250
תרשים התמצאות	15000
שם תרשים	-
שמות וזחתימות:	
עורך הנספח	שם: אברהם אונסטר
	תאג' ד"ר יחי' רשמי ע"ש 9755200 מספר ת.ז. 9755200

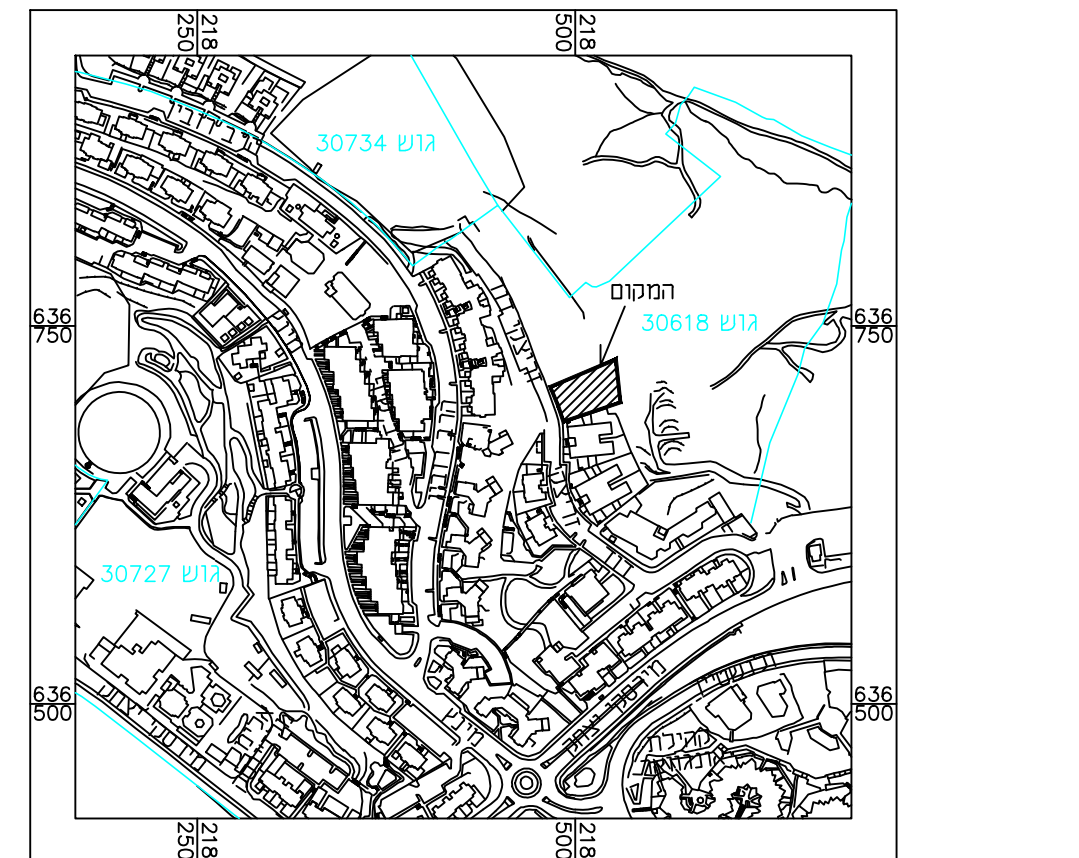
מחוז: ירושלים  
נפה: ירושלים  
מקום: שכ"י רמות  
רח' זריצקי דוד מס' 8  
גוש: 30618  
חלקה: 270 (חלק)  
שטח: 2.962 ד'  
הוכן עבור: הבעלים

- מקרא מצב מאושר
- גבול תכנית מוצעת
  - גבול תכנית מאושרת
  - מגורים ב
  - שטח לבנין ציבורי
  - דרך חדשה
  - אזור מגורים 1
  - אזור מגורים 1 מיוחד
  - שמורת טבע
  - בנין קיים
  - גבול חלקה
  - מספר גוש
  - מספר חלקה

תרשים סביבה קרובה 1 : 1250

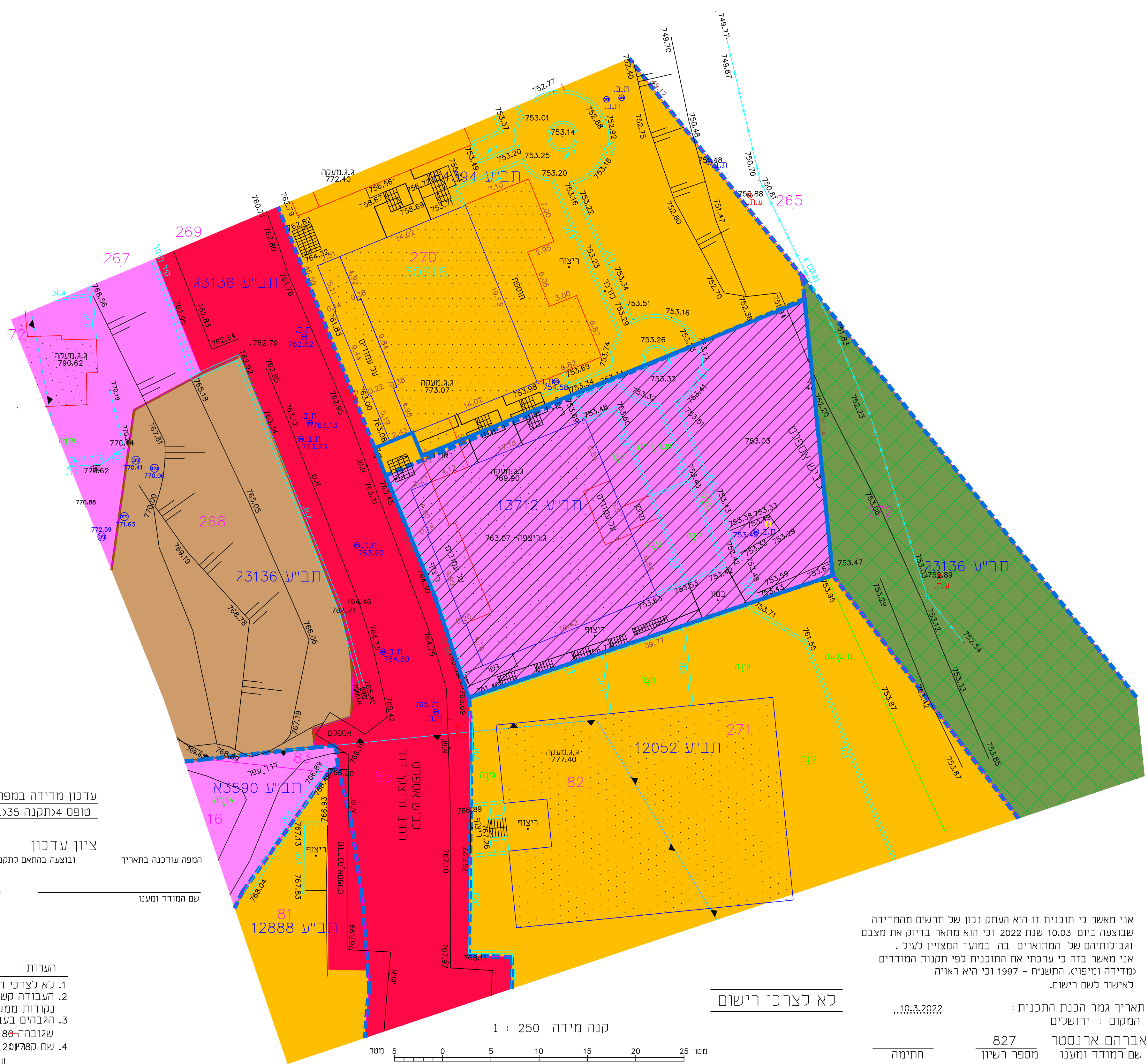


תרשים התמצאות כללית 1: 5000



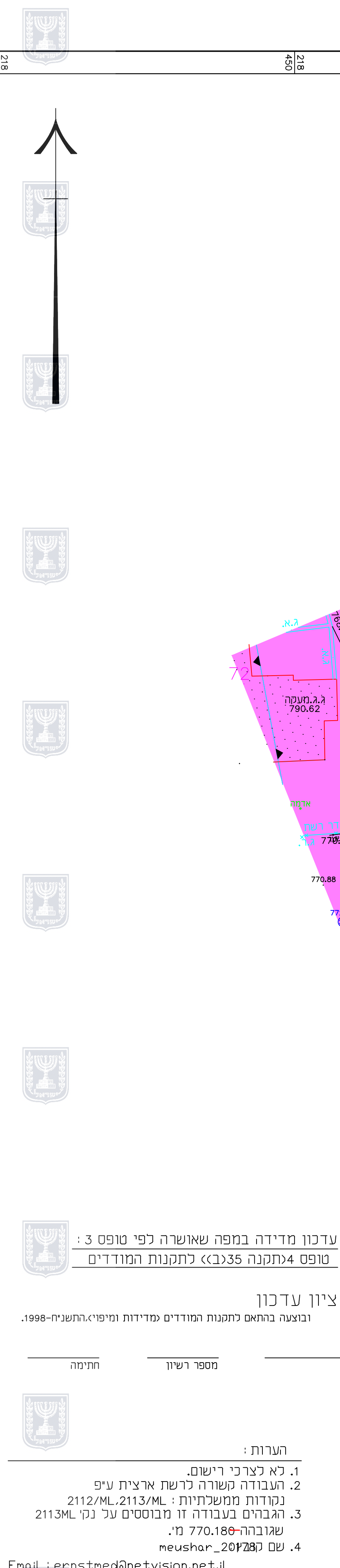
# מצב מאושר לפי תוכניות 64394, א3590, 12888, 13136, 12052, 13712 קנ"מ 1:250

מינהל התכנון  
חוק התכנון והבניה, התשכ"ה - 1965  
מחוז ירושלים  
הוועדה המחוזית החליטה ביום:  
24/06/2024  
לאשר את התוכנית  
תאריך י"ר הוועדה המחוזית



אני מאשר כי תוכנית זו היא העתק נכון של תרשים מהמדידה שבוצעה ביום 10.03.2022 וכי הוא מתאר בדיוק את מצבם וגבולותיהם של המטארים בה במועד המצוין לעיל.  
אני מאשר בזה כי ערכתי את התוכנית לפי תקנות המודרים (מדידה ומיפוי) - התשנ"ח - 1997 וכי היא ראויה לאישור לשם רישום.

תאריך גמר הכנת התכנית: 10.3.2022  
המקום: ירושלים  
אברהם אונסטר  
שם המודד ומענו: מספר רשיון 827  
חתימה



עדכון מדידה במפה שאושרה לפי טופס 3 :  
טופס 4 לתקנה 35א לתקנות המודרים

ציון עדכון  
ומפצה עורכנה בתאריך  
שם המודד ומענו  
מספר רשיון  
חתימה

הערות:  
1. לא לצרכי רישום.  
2. העבודה קשורה לרשת ארצית ע"פ נקודות ממשלתיות : 2112/ML, 2113/ML  
3. הגבהים בעבודה זו מבוססים על נקו 2113ML שגובהה-770.186 מ'.  
4. שם meushar\_2024  
Email : ernstmed@netvision.net.il

לא לצרכי רישום

