

מחוז: ירושלים
נפה: ירושלים
מקום: אום ליסון רח' אבו עוביידה
גוש: 31235
חלקה: 1
שטח:

הוכן עבור: הבעלים

מקרא מצב מאושר

2683

גבול התכנית

אזור מגורים 6

שטח לבנייני ציבור

שטח נוף פתוח

דרך מאושרת

בניין קיים


10502

2683

תצ"ד 422/2006

תצ"ד 1967/2014

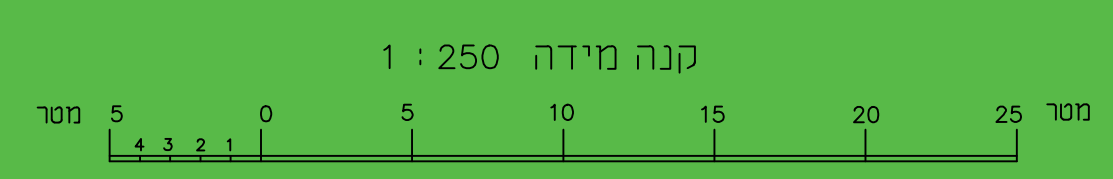
תצ"ד 1225/2005



ירושלים - רח' מורד חזקא 24
טל: 052-2457448 | יו"ר: 02-5321400
EMAIL: morad1976@gmail.com
מועדס גיאודטי ומודד מוסמך

אין מאשר בזה כי מפה זו היא העתק נכון של המפה הטופוגרפית שראתו על סמך מדידה שרשומית ביום 28/11/2021 וכי כל הפרטים שצוינו במפה הם מודיעים ודרגה היא א' ומפה ביצוע בדיקת קלטת המודיעים (תשע"ג) 6102.

מדידת מורדא 1310 30.07.2021
שם המודד: מוסר רישון | תאריך: חתימה



- הערות:
1. המספר למפה נערכה המפה תכנית
 2. שיטת ביצוע המדידה הפלנימטרית: פוכרית
 3. שיטת ביצוע המדידה האלסטמטרית: פוכרית
 4. גבול החלקה 10502 נלקח ע"פ דגימה מוגש מס' 31235.
 5. רגע המדידה והתקנת נכדה בצורה גרפית ומשמש כרע בכבר ויזנו מורה אסמכתא כסיסון (א) חידוש גבולה.
- לא לצורכי רישום

תכנית מס' 101-1006303

תוספת בנייה מעל בניין קיים

הקמת בניין חדש למגורים בשכי אום ליסון ירושלים
תכנית מתאר מקומית


מצב מאושר

איחוד וחלוקה	סמכות ראשית	אופי התכנית
ללא איחוד וחלוקה	ועדה מחוזית	תכנית שמכוחה ניתן להוציא התרים / א' הרשאות

מחוז: ירושלים
מרחב תכנון מקומי: ירושלים
רשות מקומית: ירושלים
שטח התכנית: 3.652 ד'
קנה מידה: 1 : 250

גוש	סוג הגוש	חלקות בשלמותן	חלקי חלקות
31235	לא מוסדר	1	

חותמות מוסד התכנון:



שלב: הגשה | מהדורה: 1 | תאריך: 01/09/2023

שמות וחתימות:

שמות וחתימות:		עורכי תכנית
מס':	מס':	
מס':	מס':	
מס':	מס':	
מס':	מס':	
מס':	מס':	

הצהרת מודד

הריני מצהיר בזה כי מדידה המפה הטופוגרפית / המצבית המורחה רקע לתכנית הזו, נערכה על ידי ביום: 01/03/2023 והיא הוכנה לפי הראות נוהל מבאית וברחאם לזרואת החוק ולתקנות המודדים שבתוקף, זיוק הגו הכחול והקדסטור: מלאה ברמת תצ"ד

שם מודד	מספר רישון	חתימה	תאריך
---------	------------	-------	-------