חוק התכנון והבניה, התשכ"ה - 1965

תכנית מתאר מקומית

מס' 101-1024272

הרחבת דרך חברון בצמתים: התנופה, אשר וינר ושמואל מאיר, ירושלים

תשריט מצב מוצע	גיליון 4 מתוך 5
מחוז	ירושלים
מרחב תכנון מקומי	ירושלים
רשות מקומית	ירושלים
ישוב	
תכנית בסמכות	מקומית
איחוד וחלוקה	ללא איחוד וחלוקה
היתרים או הרשאות	תכנית שמכוחה ניתן להוציא היתרים או הרשאות
מונה תדפיס התשריט	20
מועד הפקה	15/08/2024 13:46
שטח התכנית	3.659 דונם קנה מידה 1:500

אישורים בתכנית מס' 101-1024272

שמות*

מגיש התכנית	רשות מקומית תאגיד: הוועדה המקומית לתכנון ובניה, ירושלים
עורך ראשי	ארי כהן תאגיד: ארי כהן, אדריכלות ובינוי ערים
יזם	חברה עירונית, זוהר זולר תאגיד: העמותה לתכנון פיתוח ושימור אורבני ירושלים

מקרא

- נגוד תכנית
- מס' גוש ומספר
- נגוד גוש ומספר
- נגוד חלקה ומספרה
- חיפוש דרך
- מספר מאגר ויתוך
- קו מתר
- מספר ויתוך ויתוך
- דרך מאושרת
- דרך מוצעת
- יעוד עפ"י תכנית מאושרת אחרת
- להריסה

תרשים התמצאות - קנ"מ 1:18000

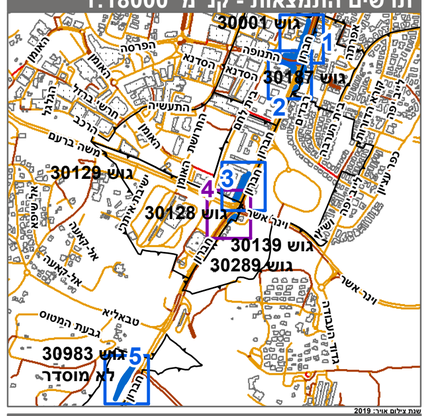

תרשים סביבה - קנ"מ 1:3000

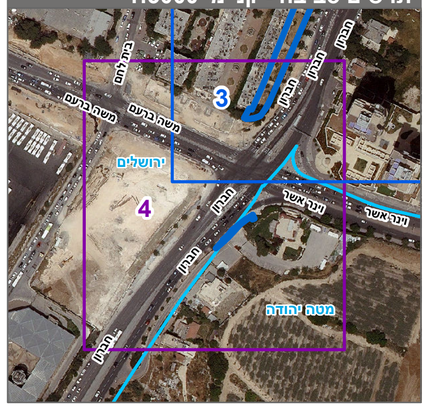

טבלת גושים וחלקות*

מספר גוש	חלק/ כל הגוש	מספרי חלקות בשלמותן	מספרי חלקות בחלקיותן
30983	חלק		999
30092	חלק		6, 12, 21
30116	חלק		22, 55, 57, 60, 82-80, 106, 122
30128	חלק		10, 43
30187	חלק		25, 29-27, 34-32, 58, 64-61, 69, 74, 76
30289	חלק		2

* הרשימה המלאה מפורטת בהוראות התכנית / בהודעה שפורסמה בעיתונות וברשומות

הריני מצהיר בזאת כי המפה הטופוגרפית/המצבית המהווה רקע לתכנית זו, נערכה על ידי ביום 20.04.23 והיא הוכנה לפי הוראות נוהל מבא"ת ובהתאם להוראות החוק ולתקנות המודדים שבתוקף. דיוק הקו הכחול והקדסטר:קו כחול (בלבד) ברמה אנליטית

שם המודד	מספר רשיון	חתימה	תאריך
עירית פינקס	780		
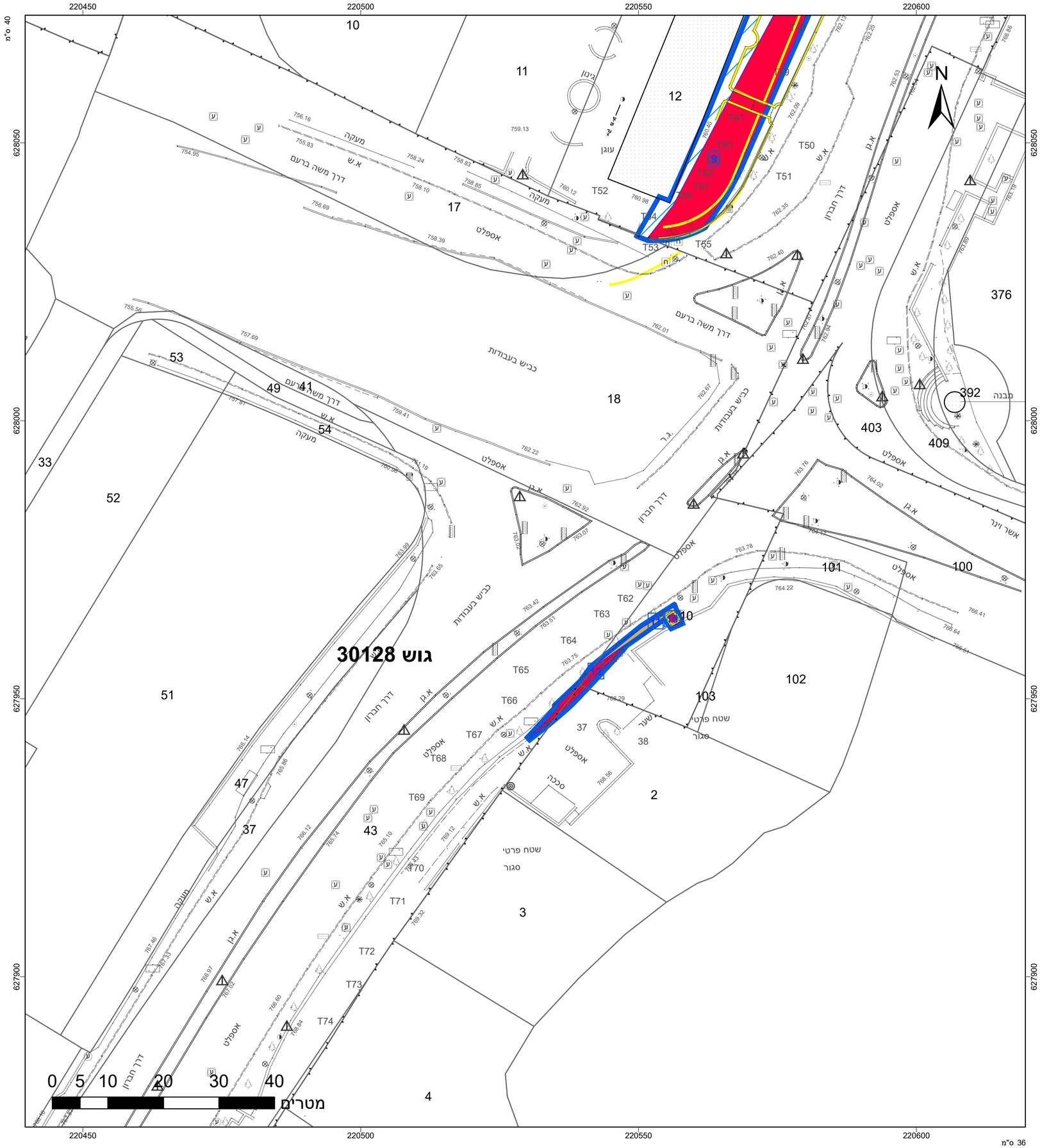
מספר תכנית: 101-1024272, מספר גרסת תשריט: 20