חוק התכנון והבנייה, התשכ"ה - 1965
תכנית מתאר מקומית

מס' 101-1082080

שינוי יעוד משפ"פ לתעשיה ברחוב תוצרת עטרות, ירושלים

תשריט מצב מאושר	גיליון 1 מתוך 1
מחוז	ירושלים
מרחב תכנון מקומי	ירושלים
רשות מקומית	ירושלים
ישוב	ירושלים
תכנית בסמכות	מחוזית
איחוד וחלוקה	ללא איחוד וחלוקה
היתרים והרשאות	תכנית שמכוחה ניתן להוציא היתרים או הרשאות
תחולה	רקע
תאור	מצב מאושר
תאריך עריכת נספח	15/01/2023
קנה מידה	1:250
שמות	
מגיש התכנית	עיריית ירושלים תאגיד
עורך הנספח	מרים לב)צוענ(תאגיד
בעלי ענין בקרקע	
בעלים	תאגיד

טבלת גושים וחלקות

מספר גוש	חלק /כל הגוש	מספרי חלקות בשלמותן	מספרי חלקות בחלקיותן
31299	חלק	13,14	32

הריני מצהיר בזאת כי המפה הטופוגרפית/ המצבית המהווה רקע לתכנית זו, נערכה על ידי ביום 09.02.22 והיא הוכנה לפי הוראות נוהל מבא"ת ובהתאם להוראות החוק ולתקנות המודדים שבתוקף. דיוק הקו הכחול והקדסטר: מדידה אוליטית מלאה ברמת תצ"ר

אלכסנדר ראובן	502		
שם המודד	**מספר רשיון**	**חותמת**	**תאריך**

מצב מאושר לפי תרש"ץ 5\23\5
קנ"מ 1:500

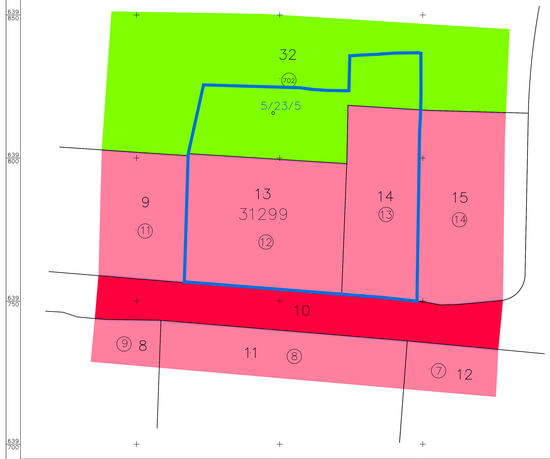

מקרא *

- גבול תכנית
- גבול תכנית מאושרת ומספרה (5/23/05)
- דרך קיימת ומספר תיק ציבורית
- אזור תעשיה
- שטח פרטי פתוח
- גבול גוש
- מספר גוש (31299)
- גבול חלקה
- מספר חלקה (13)
- מספר מגרש (12)

תרשים התמצאות
קנ"מ 1:5000

תרשים מקום
קנ"מ 1:1250

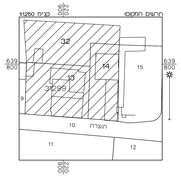

מצב מאושר
קנ"מ 1:250

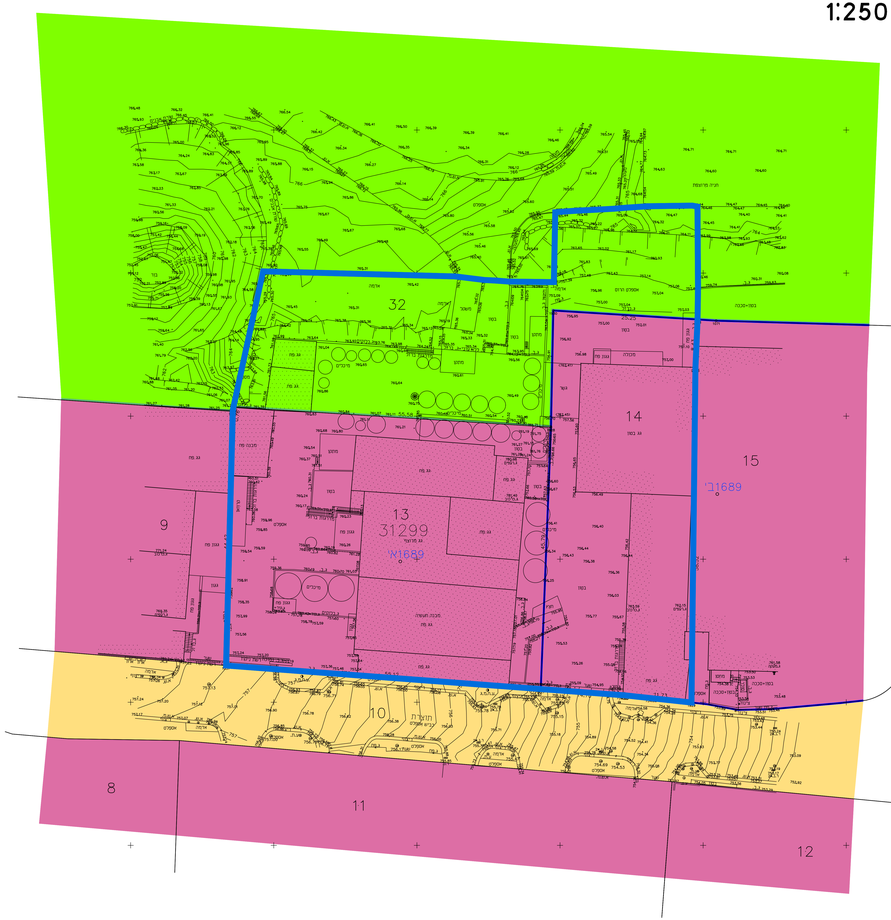

מקרא מצב מאושר

- גבול תכנית
- גבול תכנית מאושרת ומספרה (1689'א)
- דרך קיימת או מאושרת
- אזור תעשיה
- שטח פרטי פתוח
- בנין ציבורי
- מספר גוש (31299)
- גבול חלקה
- מספר חלקה (13)

(*)עודכן עד"א לפי מבא"ת 2006

מינהל התכנון
חוק התכנון והבנייה, התשכ"ה - 1965
מחוז ירושלים
התוקפה המפורטת המלאה ביום 01/04/2024
לאישור את התכנית 05/05/2024
ירדר הועדה המחוזית
מספר סידורי 32/04/2024
תאריך