

חוק התכנון והבנייה, התשכ"ה - 1965
תכנית מתאר מקומית

101-1120641

הרחבות דיור
ברחוב חיל האוויר 47,45 ירושלים.










תשריט מצב מאושר גליון 1 מתוך

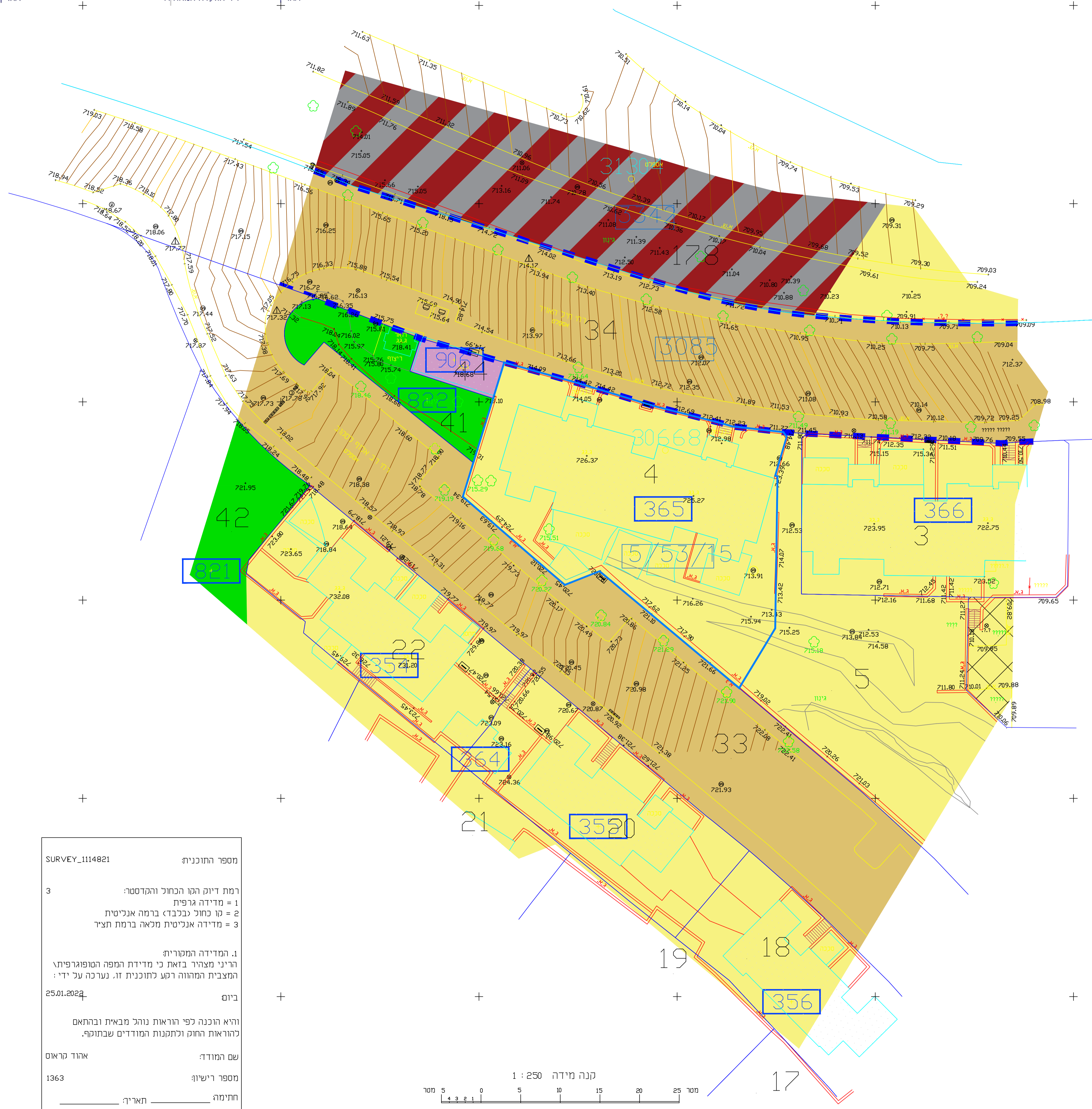
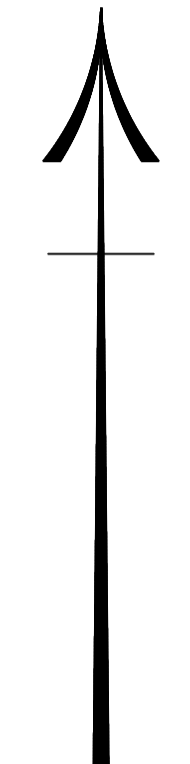
מחוז	ירושלים
מרחב תכנון מקומי	ירושלים
רשות מקומית	ירושלים
ישוב	ירושלים
שטח החלוקה	972 מ"ר
תאריך	25.01.2022
שם הנספח	קנ"מ
מצב מאושר	1250
תרשים סביבה	-
תרשים נוסף	-
תרשים נוסף	-
תמונה נוספת	-

שמות ודתימות:	
שם תאגיד:	חתימה
שם אהוד קראוס	חתימה
שם תאגיד: קראוס חברה למדידות	

גושים וחלקות בתכנית:			
גוש	חלקה/כל	חלקות בשלמותן	חלקי חלקות
30668	חלק	4	

מקרא מצב מאושר

-  גבול תכנית מוצעת
-  גבול תכנית מאושרת ומספרה
-  דרך מאושרת/מוצעת
-  מסוף לאוטובוסים
-  שטח ציבורי פתוח
-  מגורים
-  חניה פרטית
-  תחנת טרנספורמציה
-  תא שטח



מספר התוכנית: SURVEY_1114821

רמת דיוק הקו הכחול והמדסטח:
1 = מדידה גרפית
2 = קו נחול נכבד ברמה אנליטית
3 = מדידה אנליטית מלאה ברמת תצור

1. המדידה המקורית:
הריני מצהיר בזאת כי מדידת המפה הטופוגרפית
המצבית המהווה רקע לתוכנית זו, נערכה על ידי:

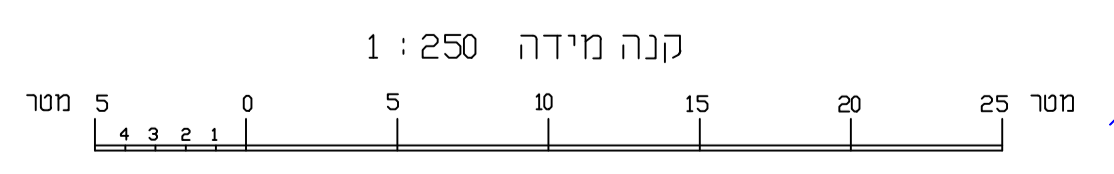
ביום 25.01.2022

והיא הוכנה לפי הוראות נוהל מבאית ובהתאם
להוראות החוק ולתקנות המודדים שבתוקף.

שם המודד: אהוד קראוס

מספר רישיון: 1363

חתימה: _____ תאריך: _____



מינהל התכנון
חוק התכנון והבניה, התשכ"ה - 1965
מחוז ירושלים
הוועדה המחוזית להחליטה ביום:
04/06/2023
להפקיד את התוכנית
24/01/2024

מספר תוכנית: 1120641-101
תאריך: _____

