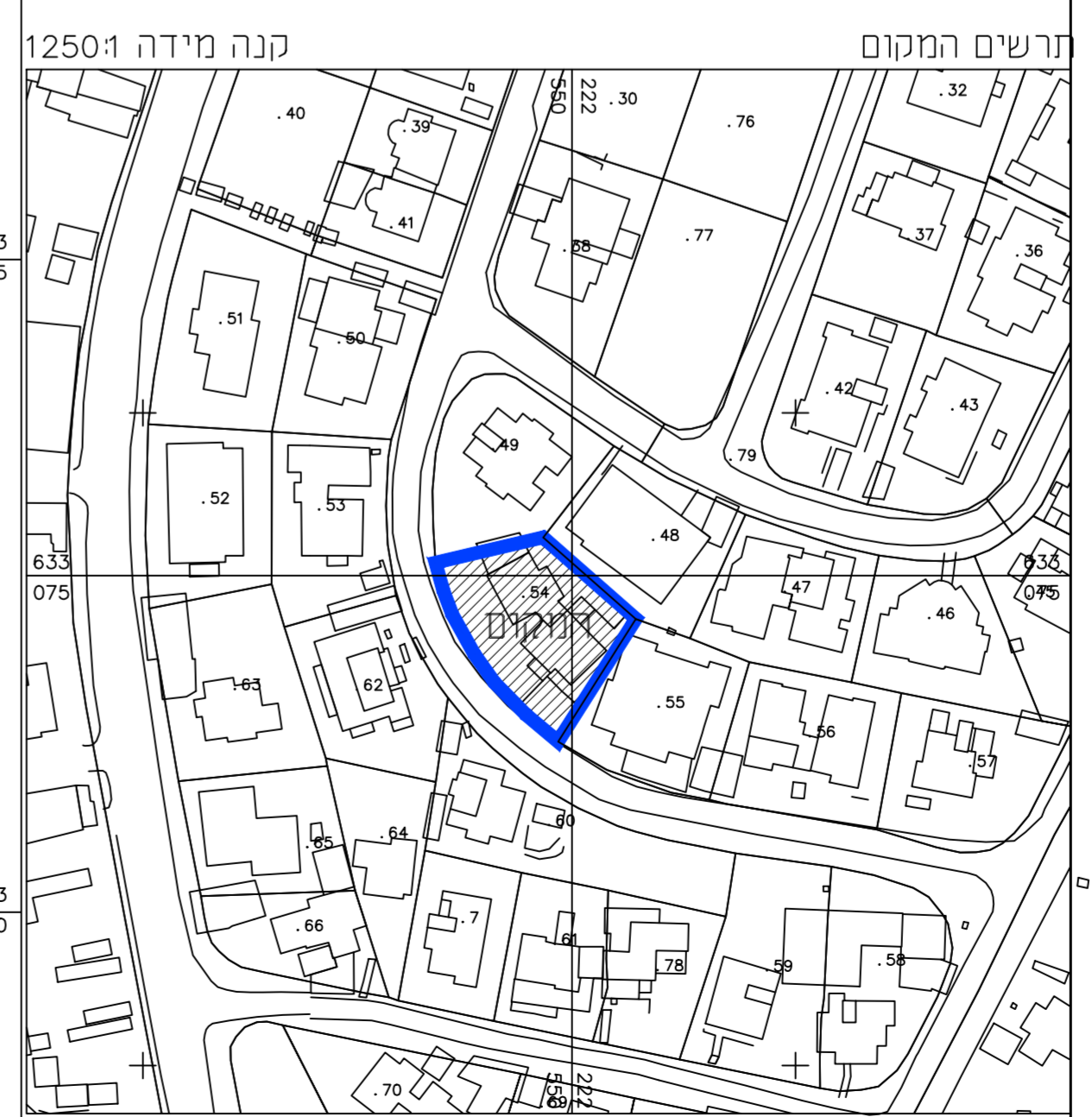
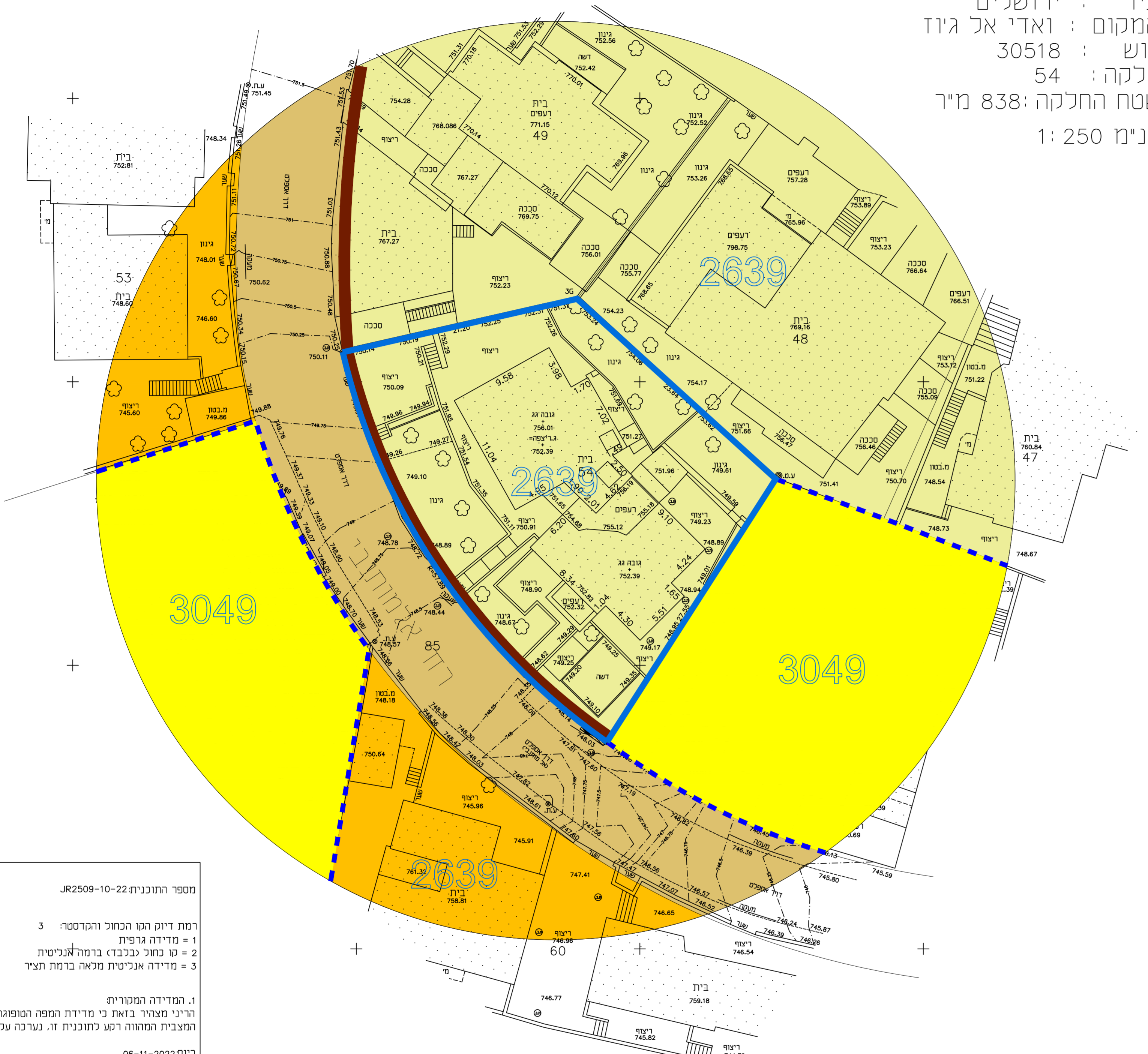


מחוז: ירושלים
 נפה: ירושלים
 עיר: ירושלים
 המקום: ואדי אל ג'וז
 גוש: 30518
 חלקה: 54
 שטח החלקה: 838 מ"ר
 קנ"מ 1:250

מקרא	
	גבול תכנית
	גבול תכנית מאושרת ומספרה 2639
	גבול גוש ומספרו 30518
	גבול חלקה ומספרה 54
	תא שטח ומספרו 1
	אזור מגורים 4
	מולנאות
	אזור מגורים 5
	דרך מאושרת
	בנין קיים



מספר רחובות: JR2509-10-22

רמת דיוק הקו הכחול והקדסטר: 3
 1 = מדידה גרפית
 2 = קו כחול (בניבר) במהלך אנליטית
 3 = מדידה אנליטית מלאה בזמנת תצ'ר

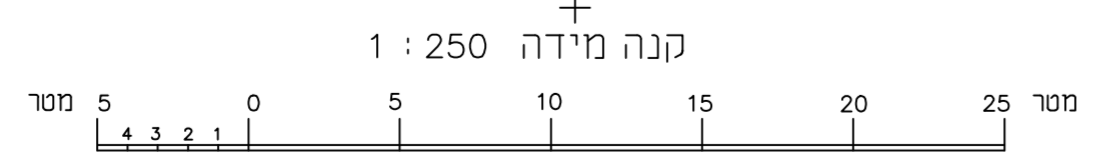
1. המדידה המקורית
 הריני מצהיר בזאת כי מידת המפה המפורספת/
 המצבית המהווה דקע לתוכנית זו, נערכה על ידי:
 ביום: 06-11-2022

וראי הנכנה לפי הוראות נוהל מבאית ובהתאם
 להוראות החוק ותקנות המודדים שבתוקף.

שם המודד: ינאה ירמוע
 מספר רישיון: 1180
 חתימה: _____ תאריך: _____

עומרי האני 1180 התמיה 06-11-2022
 מודד מספר רישיון 1180 תאריך _____

בית אגמורת לנוי דוד והנדסה
 עונורי האני
 מוד מספר ת.נ. 1180
 שטופס 02-6276586-02
 E-mail: galoraz@phocsa



חוק התכנון והבנייה, התשכ"ח - 1966
תכנית מתאר מקומית

מס' 101-1162494

הקמת בניין חדש בן 6 קומות
ואדי אלג'וז, ירושלים

תשריט מצב מאושר

תאריך	02.01.2024
שטח התכנית	0.838 דונם
קנה מידה	1:250

טבלת גושים וחלקות			
מספר גוש	כל הגוש	מספרי חלקות בשלמותן	מספרי חלקות בחלקיותן
30518	חלק	54	

אישרים

הצהרת המודד

הריני מצהיר בזאת כי מידת המפה המפורספת/המצבית המהווה דקע לתכנית זו, נערכה על ידי ביום 06.11.2022 והיא הוכנה לפי נוהל סבלת ובהתאם להוראות החוק ולתקנות המודדים שבתוקף. דיוק הקו הכחול והקדסטר: מדידה אנליטית מלאה בזמנת תצ'ר (כולל הקו הכחול)

עומרי האני	1180
שם המודד	מספר רישיון
תאריך	חתימה

שמות וזהימות:

שם אחמד אבו חוסין, אד' חתימה: _____	תאריך: _____
כתובת: ת.ד. 31925 - ירושלים	
מס' טל: 050-7417655	פקס: 02-5877213
זואיל: obahmed1@gmail.com	

עורך התכנית