

## מצב מאושר

תכנית מסי 101-1152693

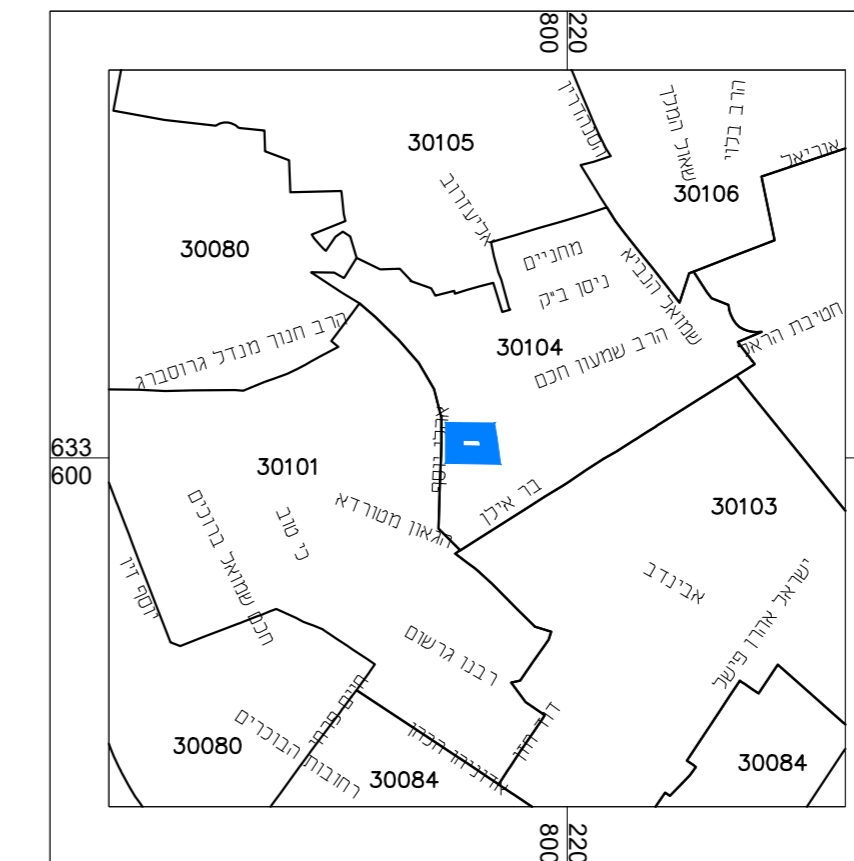
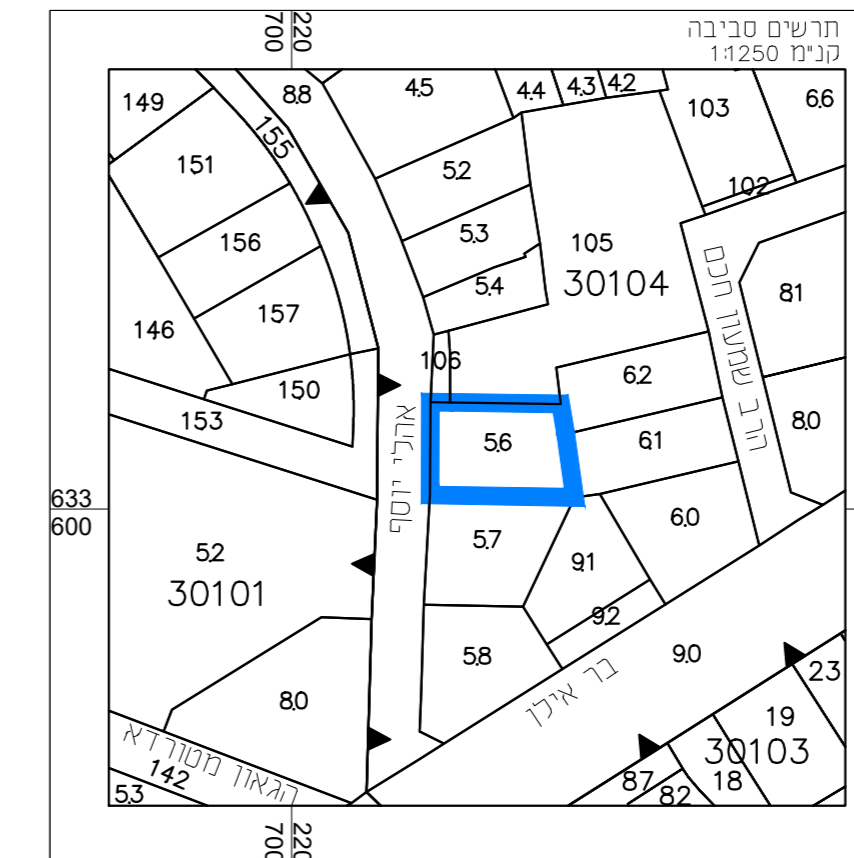
תוספת קומה עליונה  
ובנייה בכל יתר הקומות  
לשם הרחבות יח"ד -  
אהלי יוסף 6

גליון 1 מתוך 1

תחולה	רקע
תיאור תאריך עריכת הנספח	24/01/2024
קני"מ	1:250
תרשימים נוספים	קני"מ
תרשים המקום	11250
תרשים סביבה	15000
שמות וזחתימות:	שם: חיים קוזלובסקי
עורך הנספח	תאריך: חיים קוזלובסקי מודדים

הריני מצהיר בזאת כי המפה הטופוגרפית/ המצבית המרווה רקע לתכנית זו, נערכה על ידי ביום 09.10.23 והיא תוכנה לפי הוראות נוהל מבא"ת ובהתאם להוראות הוזק ולתקנות המודדים שבמקרה, זיוק הקו הכחול והקדסטור. מדידה אנליטית מלאה ברמת תציר

שם המודד	1518
מספר רשיון	חתימה
תאריך	



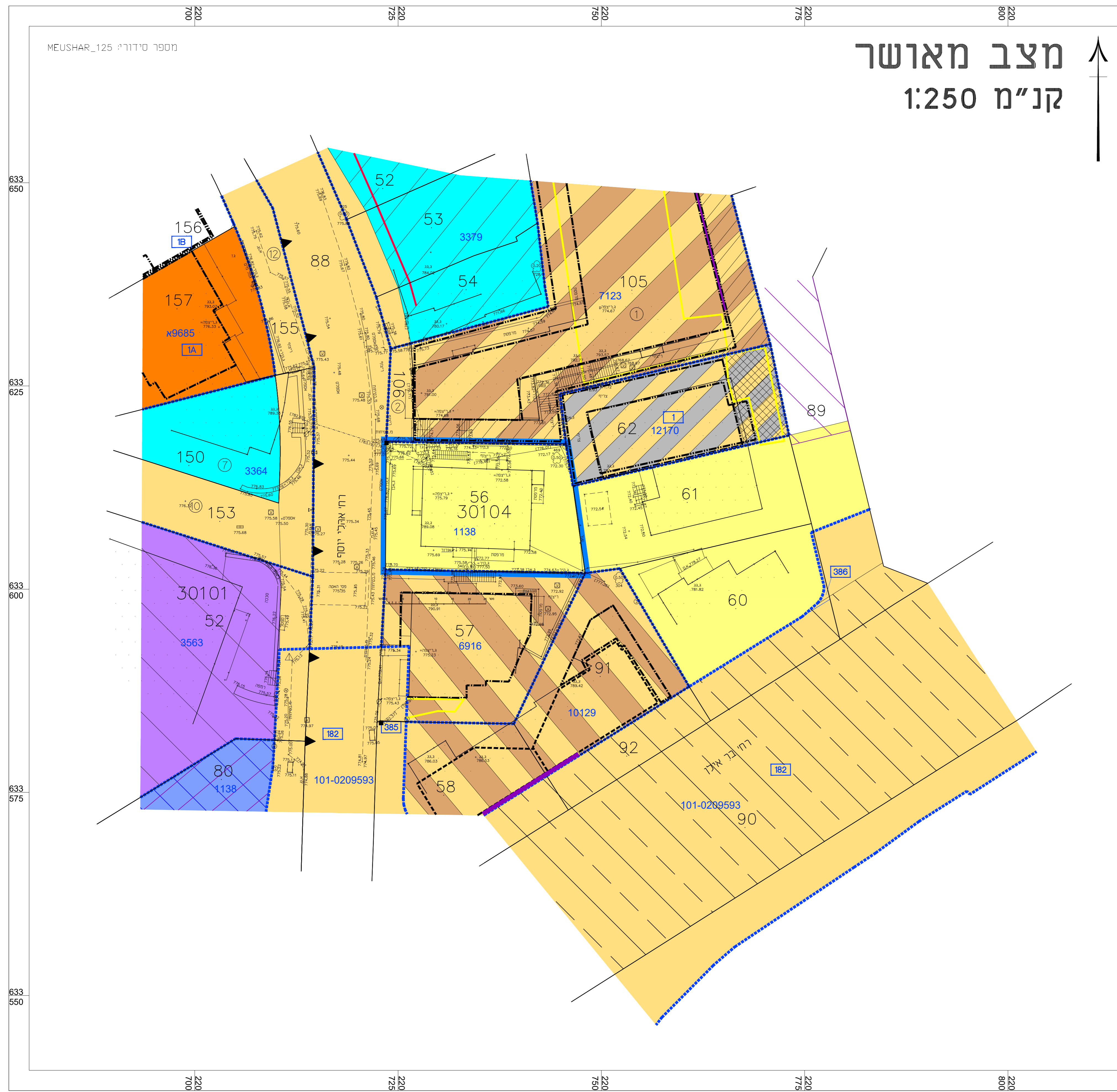
### מקרא מצב מאושר

- גבול חוקית מוצעת
- גבול תכנית מאושרת ומספרה
- \* דרך קיימת או מאושרת
- אזור מורים 2
- אזור מורים 2 פזורה
- \* אזור מורים 3
- ממדים 3
- אזור מורים מיוחד
- ממדים ומספר
- אזור מראכה ועזרה
- אזור שיקום וכני מחדש
- אזור רחובות חדש
- אזור העשייה טיפוח
- רצועת מחיצה
- רעה
- שטח עם זכות תנאה רציבור
- דרישה
- רצועת מספרות
- רצועת לשמור
- ס כני מאושר
- ס כני עזרי מאושר
- מספר חת משה
- מספר ממש מאושר
- גבול עש
- מספר עש
- גבול רחבה
- מספר רחבה

עודים שאינם לפי מבא"ת 2006

## מצב מאושר

קני"מ 1:250



MEUSHAR\_125 סידורי