תכנית 101-1239078 נספח מצב מאושר 11:46:49 04/03/2024

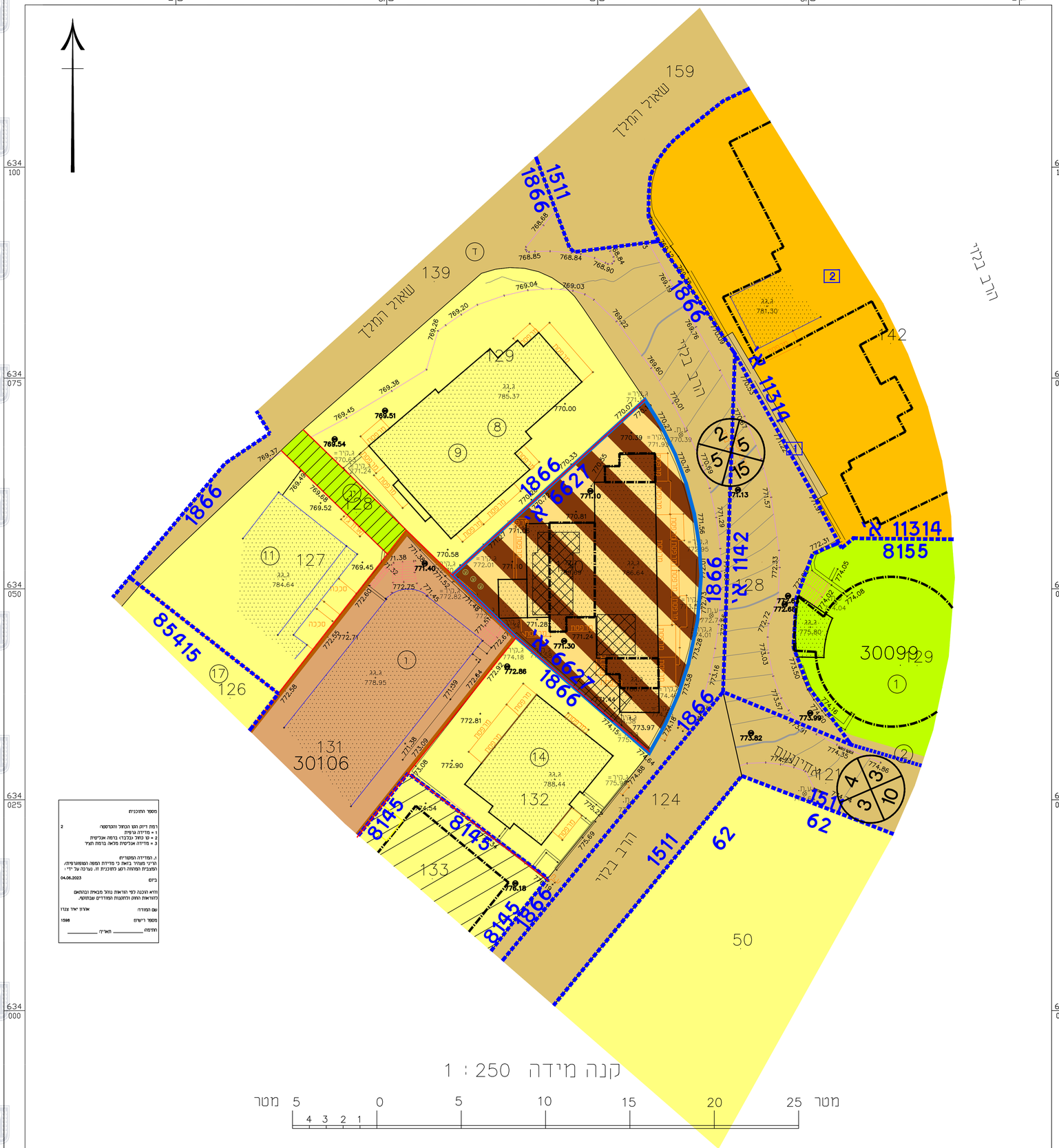

מספר התוכנית

רמת דיוק הגוש והטופוגרפיה 2
1 = מדידה גרפית
2 = שו כחול בלבלבו ברמה אבישית
3 = מדידה אנליטית מבוא ברמת תמיד

ג. המדידה המקורית
תריגי מצבור בגוש כי מדידת המפה הטופוגרפית/ המצבית המהווה רקע לתוכנית זו, נערכה על ידי:

בינוי 04.06.2023

והיא הוכנה לפי הוראות נוהל מבאת ובהתאם להוראות החוק ולתקנות המודדים שבתוקף.

שם המודד ארגון יאיר צנרו

מספר רישיון 1598

חתימה _____ תאריך _____

מקרא

	גבול תכנית מוצעת
6027	גבול תכנית מאושרת ומספרה
	אזור מגורים מיוחד
	אזור מגורים 3
	אזור מגורים 3 מיוחד
	אזור מגורים ב'
	שצ"פ
	מעבר להולכי רגל
	דרך מאושרת
	שטח למבנה ציבור
	בניין קיים
	חניה פרטית
1	מס' תא שטח
	קו בנין מאושר
	גבול חלקה
30099	מספר גוש
148	מספר חלקה
8	מספר מגרש מאושר
	רוזטה: מספר הדרך, קווי בנין, רוחב הדרך

חוק התכנון והבנייה, התשכ"ה - 1965

תכנית מפורטת

מס' 101-1239078

תוספת קומה עליונה ותוספת בניה נוספת לשם הרחבות יח"ד קיימות בלוי 37

תשריט מצב מאושר גליון 1 מתוך 1

מחוז	ירושלים
מרחב תכנון מקומי	ירושלים
רשות מקומית	ירושלים
ישוב	ירושלים
תאריך	04.03.2024

שם הנספח	קנ"מ
מצב מאושר	1:250
תרשים סביבה	1:2500
תרשים התמצאות כללית	1:5000
תרשים נוסף	-
תמונה נוספת	-

שמות וחתימות:

עורך התוכנית	שם: מרדכי חיון תאגיד:	חתימה:
	שם: נחמה סובה גרינפלד תאגיד:	חתימה:
מודד	שם: יאיר צנרו תאגיד:	חתימה:

טבלת גושים וחלקות

גוש	חלקה	שטח (דו')
30106	130	0.673

תרשים סביבה

קנ"מ 1:1250

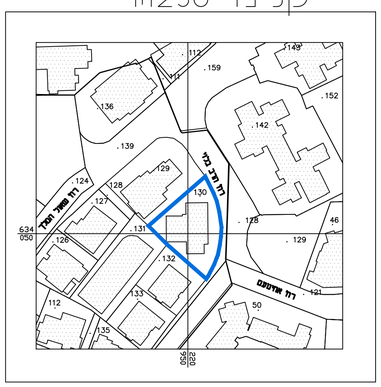

תרשים התמצאות כללית

קנ"מ 1:5000

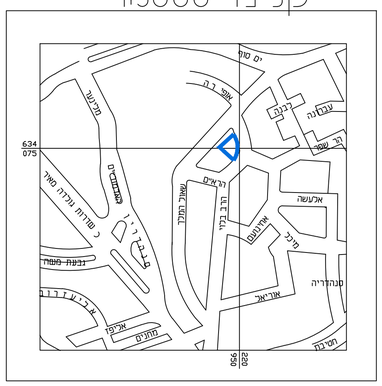
ים סוף
מרכבה
אבי בן
עמנואל
רבי שמעון
הרב בקיר
שארל המלך
אלעזר
אלטמן
מרכז
קטמונים
אוניברסיטת
אוניברסיטת
אוניברסיטת