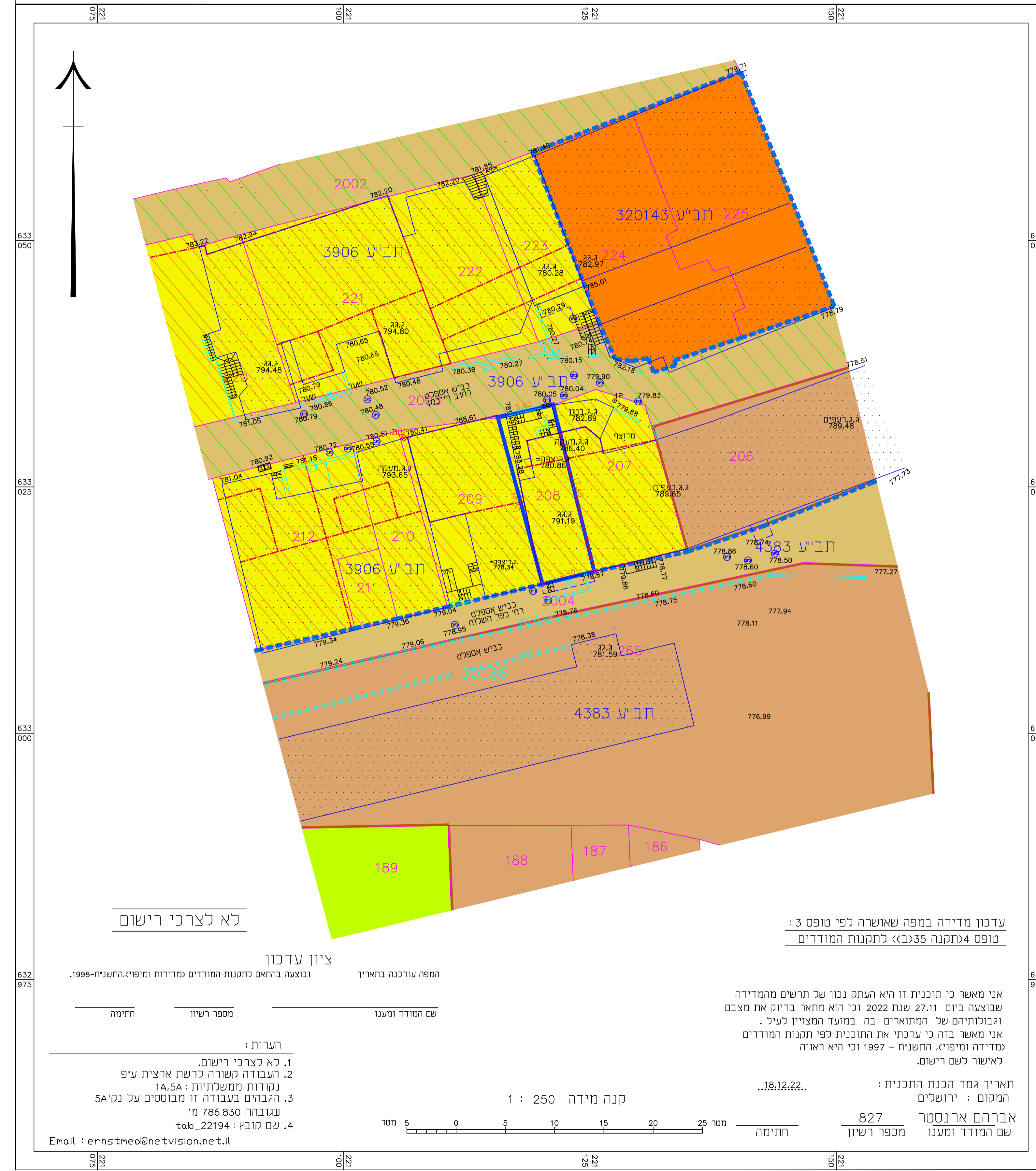


מצב מאושר לפי תוכניות 4383, 320143, 3906 קנ"מ 1:250

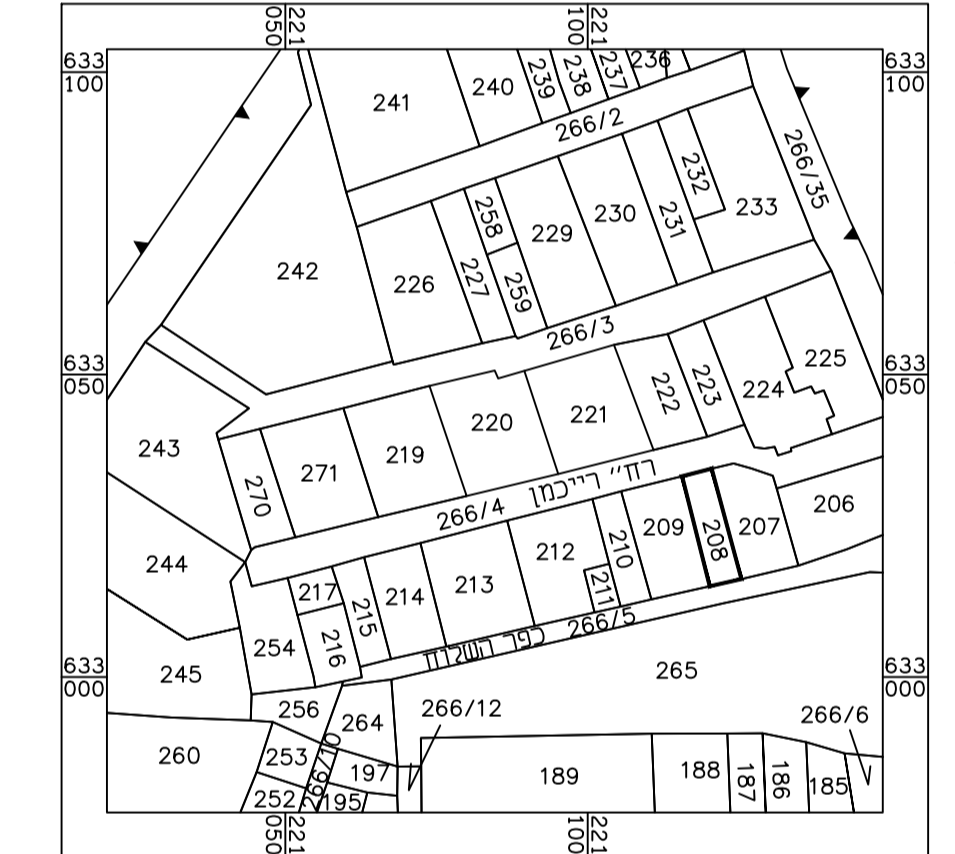
מחוז: ירושלים
 נפה: ירושלים
 מקום: רחי רייכמן 18
 גוש: 30086
 חלקה: 208
 שטח: 97.68 מ"ר
 הוכן עבור: הבעלים

| מצב מאושר | |
|--|--|
| מס' 101-1186774 | |
| תוספת יחידת דיור, הרחבות יחידות דיור ותוספת מחסנים ברחוב רייכמן 18, בית ישראל, ירושלים | |
| נספח לתכנית | גליון 1 מתוך 1 |
| תחולה | רקע |
| תיאור | |
| הנספח | 12/02/2023 |
| רשימת התרשימים | קני"מ |
| מצב מאושר | 1:250 |
| תרשים סביבה | 1:250 |
| תרשים התמצאות | 1:5000 |
| שם תרשים | - |
| הנספח | שם: אברהם אונטר תאריך י"ר: יושע שפר, 07.09.2023 זמני: אבי ירושלים מיפול: 975200 |

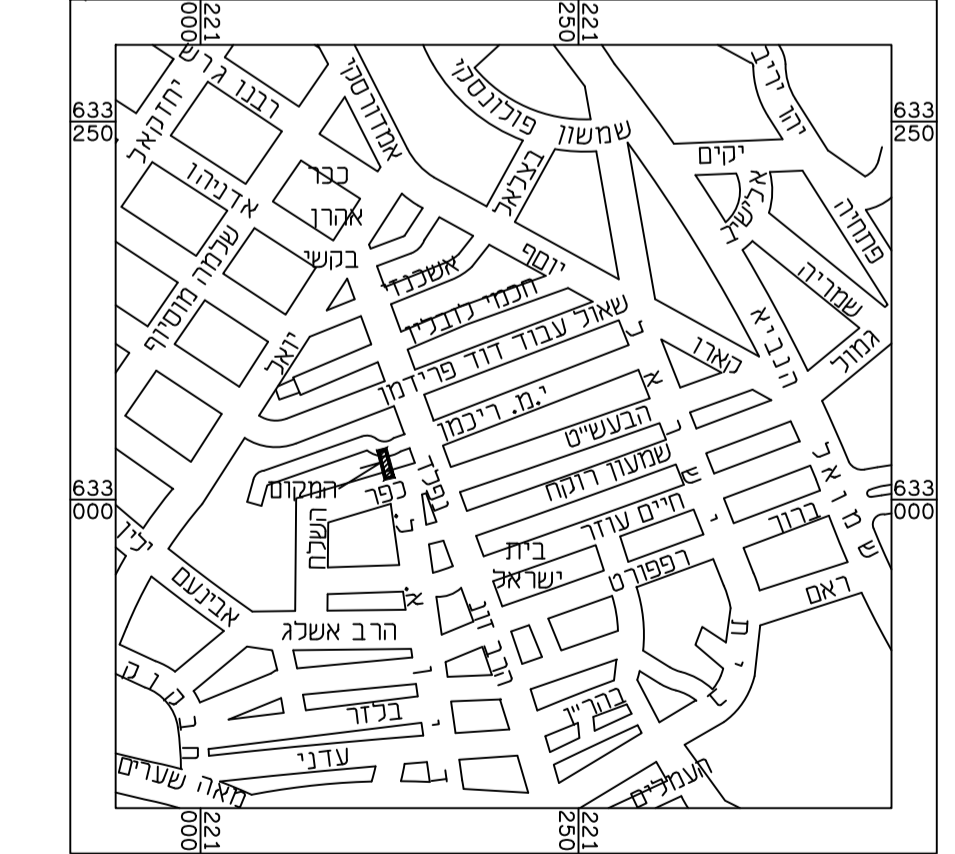


- מקרא מצב מאושר
- גבול תכנית מוצעת
 - גבול תכנית מאושרת
 - אזור מגורים מיוחד
 - אזור מגורים ג'
 - שטח לבניין ציבורי
 - דרך משולבת
 - דרך מאושרת
 - שטח ציבורי פתוח
 - בנין קיים
 - גבול חלקה 30086
 - מספר גוש 208
 - מספר חלקה
 - קו בניין תחתיתת קרקאי
 - קו בניין
 - עץ/ עצים לשימור
 - עץ/עצים לעקירה
 - מס' הדרך
 - קו בניין
 - רוחב הדרך

תרשים המקום קנ"מ 1:1250



תרשים הסביבה קנ"מ 1:5000



עדכון מדידה במפה שאושרה לפי טופס 3 :
 טופס 4 לתקנה 35א לתקנות המודדים

אני מאשר כי תוכנית זו היא העתק נכון של תרשים מהמדידה שבוצעה ביום 27.11.2022 וכי הוא מתאר בדיוק את מצבם וגבולותיהם של המתוארים בה במועד המצויין לעיל.
 אני מאשר בזה כי ערכתי את התוכנית לפי תקנות המודדים ומדידה ומיפוי. התשנ"ח - 1997 וכי היא ראויה לאישור לשם רישום.

תאריך גמר הכנת התכנית: 18.12.22...
 המקום: ירושלים
 אברהם אונטר 827
 שם המודד ומענו: מספר רשיון

לא לצרכי רישום

ציון עדכון
 המפה עודכנה בתאריך
 ובוצעה בהתאם לתקנות המודדים (מדידות ומיפוי). התשנ"ח-1998.

| שם המודד ומענו | מספר רשיון | חתימה |
|---|------------|-------|
| הערות: | | |
| 1. לא לצרכי רישום. | | |
| 2. העבודה קשורה לרשת ארצית ע"פ נמודות ממשלתיות: 1A.5A | | |
| 3. הגבהים בעבודה זו מבוססים על נק"מ 786.830 | | |
| 4. שם קובץ: tab_22194 | | |

קנה מידה 1:250
 5 0 5 10 15 20 25 מטר

Email: ernstmed@netvision.net.il