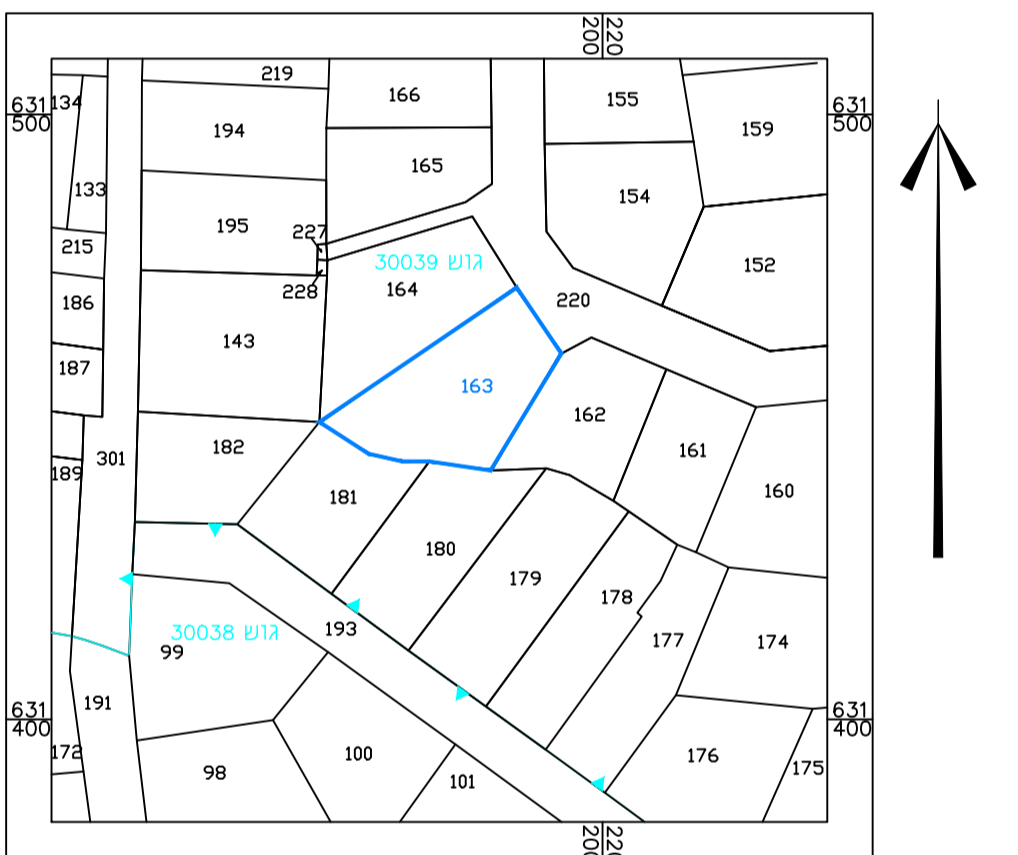


מצב מאושר
קנ"מ 1:250

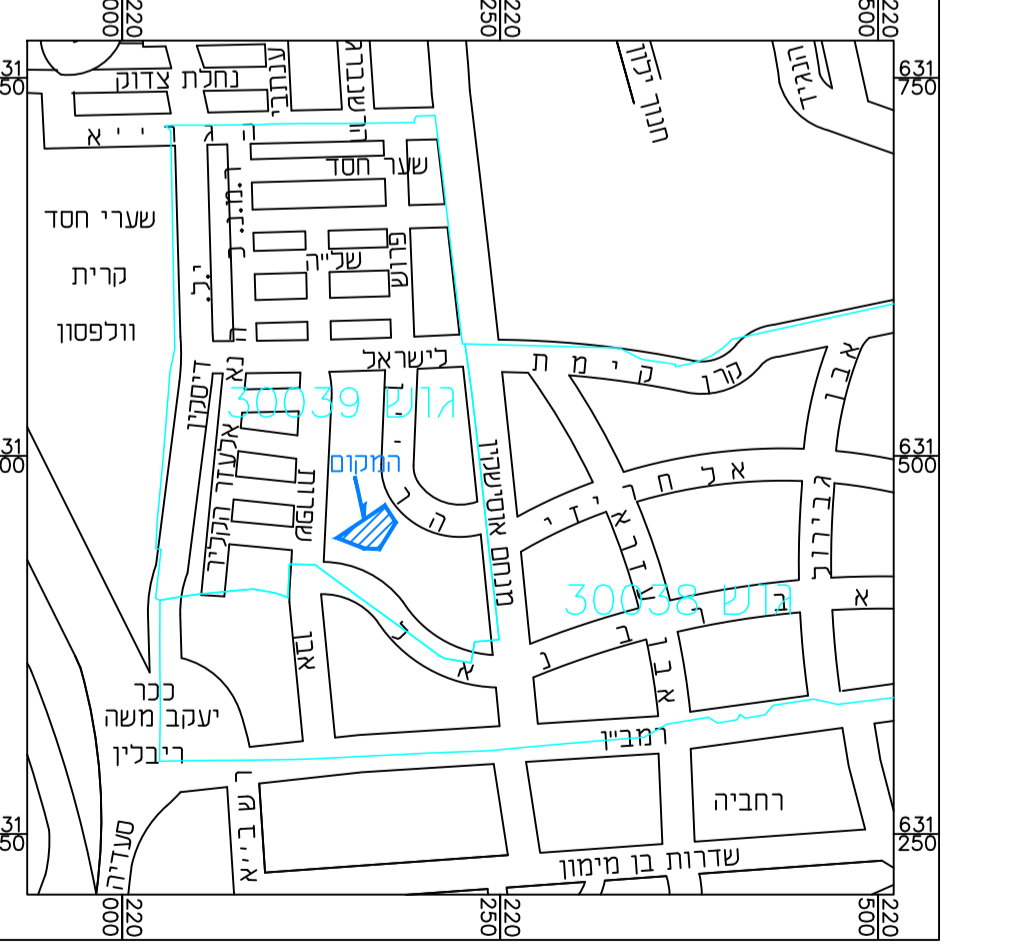
מחוז: ירושלים
נפה: ירושלים
מקום: רח' הר"ן, מס' 14
גוש: 30039 (שומא)
חלקה: 163
שטח: 0.624 ד'
לפי תציר 183/1932
הוכן עבור: הבעלים

מצב מאושר	
מס' 101-1197755	
תוספת קומה עליונה לשם הרחבת יחיד קיימת-הר"ן 14	
נספח לתכנית	גליון 1 מתוך 1
תחולה	רקע
תיאור	
תאריך עריכת הנספח	08.04.2024
רשימת התרשימים	קנ"מ
מצב מאושר	1250
תרשים סביבה	14250
תרשים התמצאות	15000
שם תרשים	
שמות ודחיתות:	
עורך הנספח	שם: אברהם ארנסטר תאגיד: רדו רשמי נוש' 47, סמנת זאב, ירושלים מי"ד: 9755200
חתימה:	

תרשים סביבה קרובה 1 : 1250



תרשים התמצאות כללית 1: 5000



מקרא מצב מאושר

- גבול תכנית מוצעת
- גבול תכנית מאושרת ומספרה 5560
- אזור מגורים מיוחד
- דרך מאושרת
- אזור מגורים
- אזור מגורים 3 מיוחד
- אזור מגורים 2
- חניה
- בנין קיים
- להריסה
- קו בניין
- קו בניין מרבי לתוספת מעלית
- גבול גוש
- גבול חלקה
- מספר גוש
- מספר חלקה
- עץ לשימור
- עץ לעקירה
- בניין לשימור

עדכון מדידה במפה שאושרה לפי טופס 3 :
טופס 4 לתקנה 35 לתקנות המודדים

ציון עדכון

המפה עודכנה בתאריך

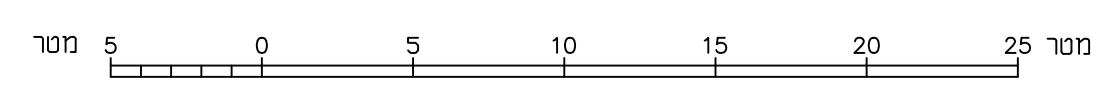
שם המודד ומענו

הערות:

1. לא לצרכי רישום.
2. העבודה נשדדה לרשת ארצית ע"פ 5843AM.4489RC
3. הגבהים בעבודה זו מבוססים על נקי 5843AM שגובהה 802.44 מ'.
4. גבול החלקה והשטח נלקחו מתציר 183/1932.
5. שם קובץ: tab_14241

Email : ernstmed@netvision.net.il

קנה מידה 1 : 250



לא לצרכי רישום

תאריך גמר הכנת התכנית: 08.04.2024
המקום: ירושלים
שם המודד ומענו: אברהם ארנסטר
מספר רישון: 827



08.04.2024

חתימה