

חוק התכנון והבנייה, התשכ"ה - 1965
תכנית מתאר מקומית

מס' 101-0975912

הקמת מבנה בן 6 קומות
בית צפפה

תשריט מצב מאושר

תאריך: 23.04.2024

שטח התכנית: 0.958 ד' קנה מידה: 1:250

אישורים

מקרא

גבול תכנית	גבול תכנית מאושרת ומספרה
גבול חלקה ומספרה	תא שטח ומספרו
שטח ציבורי פתוח	מגורים א'
מגורים ב'	מגורים ב'
אזור מגורים 2	מגורים 5 מיוחד
שביל	שביל
בנין קיים	בנין קיים

מק"א 14295

41

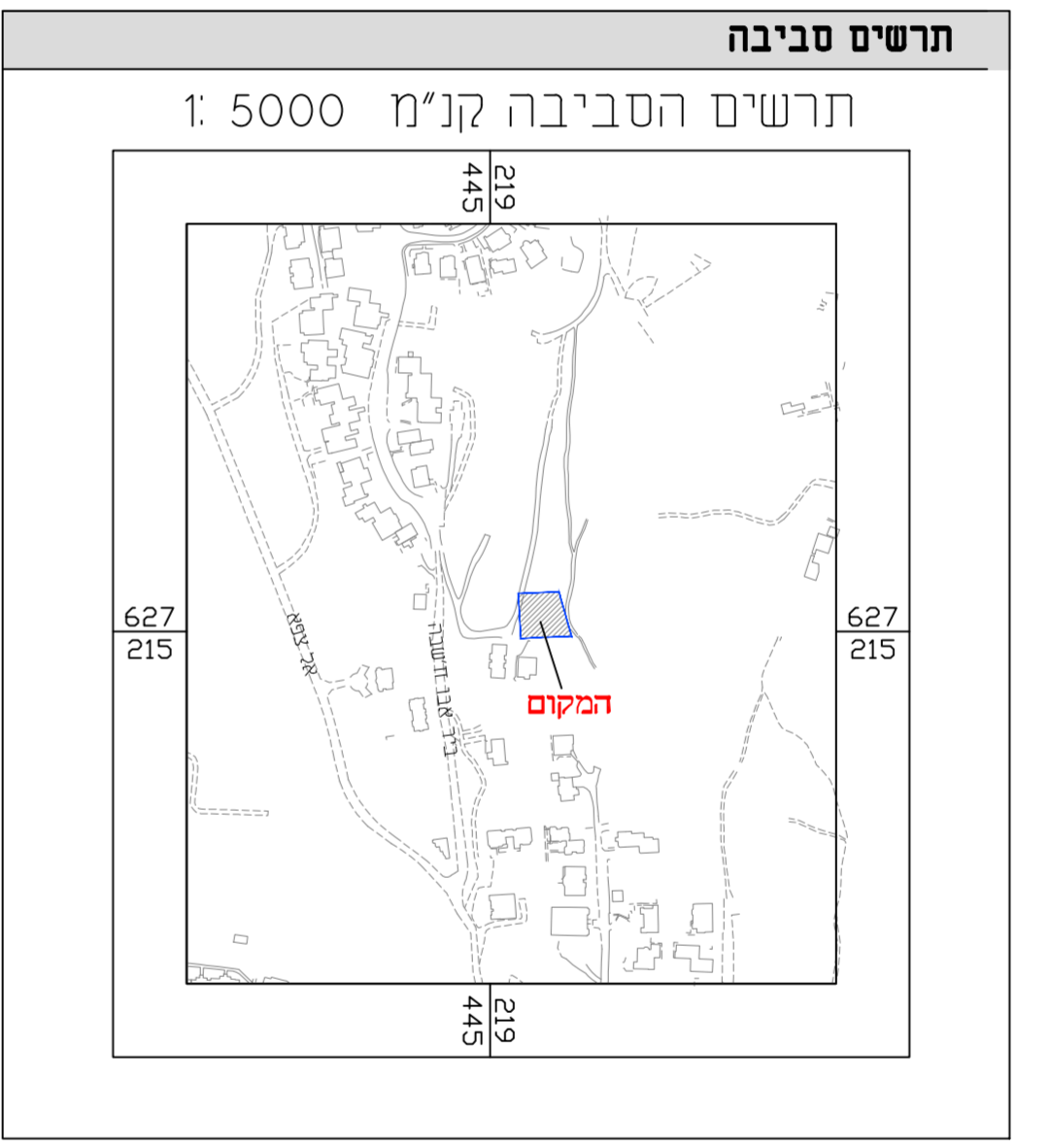
125

128

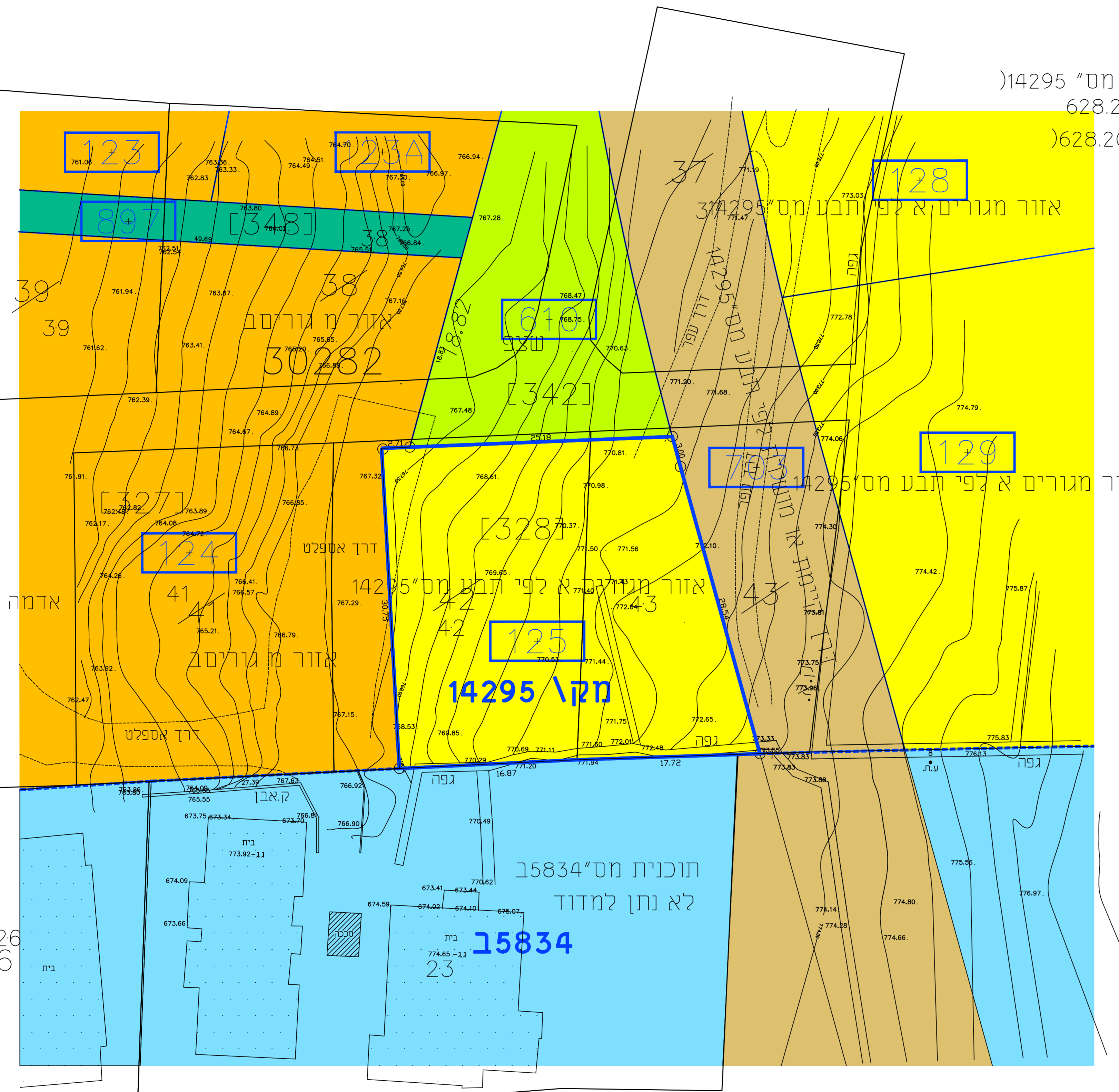
129

124

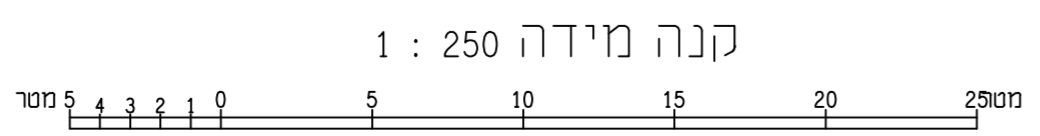
123



מחוז: ירושלים
 נפה: ירושלים
 מקום: בית צפאפא
 גוש: 30282
 חלקה: 42 (125 לפי תב"ע מאושרת מס" 14295)
 מגרש חדש: 382 לפי תצר מס" 628.2018
 שטח: 984 מ"ר (לפי תצר מס" 628.2018)
 הוכן עבור:



- 1- לא לצרכי רישום
- 2- החלקה נמדדה דרך ג"פ"אס
- 3- גבולות החלקה סומנו לפי תצר מס" 628.2018
- 4- התוכנית הוכן בהתאם לתוכנית תבע מס 14295



HOLY LAND
 שרותי מדידה
 בית חינוך-ירושלים ת.ד. 676521
 02-2475772
 98676-פקדון-02-60382889
 E-MAIL: holylandsurvey@gmail.com

שם שרטוט: 30282 תאריך: 7.02.2024 רעוות: ---
 חתימה:

