

27.70 מ' ס"מ

209950

209975

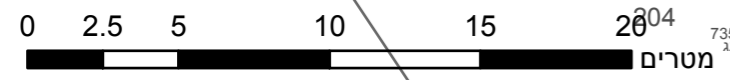
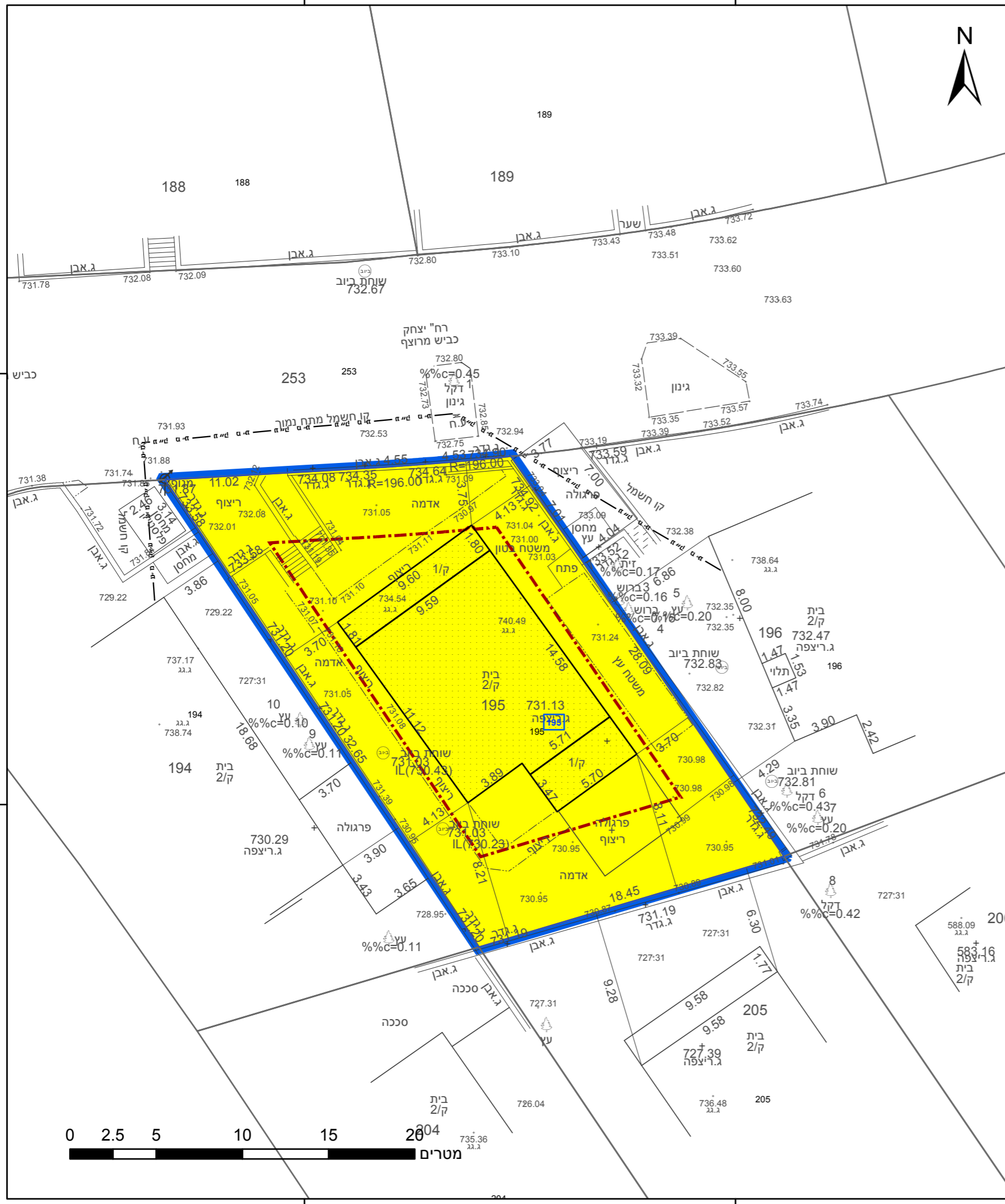


634475

634475

634450

634450



209950

209975

23.2 מ' ס"מ

מקרא

תא שטח ומספרו	1	גבול התכנית	גוש 1234
מספר הדרך	2	גבול גוש ומספרו	5
קווי בנין	3	גבול חלקה ומספרה	5
חומב הדרך	4		

מגורים א	■
קו-בנין	---

חוק התכנון והבניה, התשכ"ה - 1965
תכנית מתאר מקומית

מס' 152-1175017

29536-195 יצחק-2

תשריט מצב מוצע גיליון 1 מתוך 1

מחוז	ירושלים
מרחב תכנון מקומי	הראל
רשות מקומית	קרית יערים
ישוב	קרית יערים

תכנית בסמכות	מחוזית
איחוד וחלוקה	ללא איחוד וחלוקה
היתרים או הרשאות	תכנית שמכוחה ניתן להוציא היתרים או הרשאות

מונה תדפיס התשריט	7
מועד הפיקה	03/04/2024
שטח התכנית	0.529 דונם קנה מידה 1:250

שמות*

מגיש תכנית	אברהם ליבנרג
עורך ראשי	רון ארד
	תאגיד:

אישורים בתכנית מס' 152-1175017

מינהל התכנון

חוק התכנון והבניה, התשכ"ה - 1965
מחוז ירושלים

הוועדה המחוזית החליטה ביום:
10/11/2024

לאשר את התכנית
24/11/2024

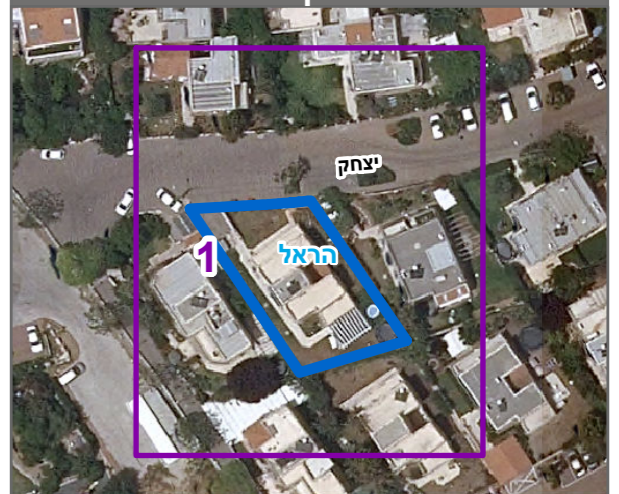
תאריך יו"ר הוועדה המחוזית

894	הוראצמ מאסוח
מספר רישון	שם המודד
תאריך	חתימה

טבלת גושים וחלקות*

מספר גוש	מספר חלקה	מספר חלקות בחלקות
29536	195	1

תרשים התמצאות - קנ"מ 1:1250



שנת צילום אוויר: 2019

מספר תכנית: 152-1175017, מספר גירסת תשריט: 7