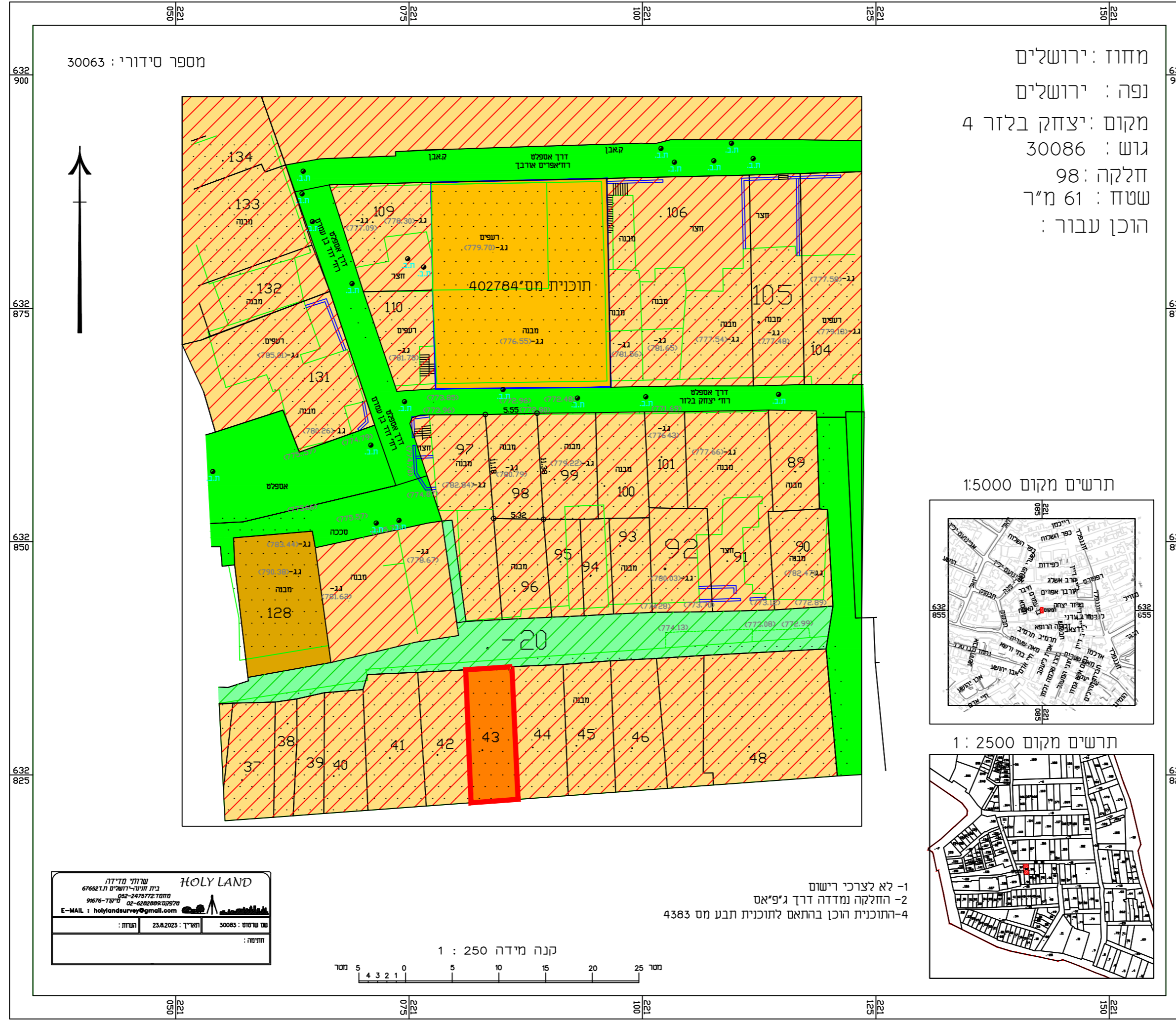
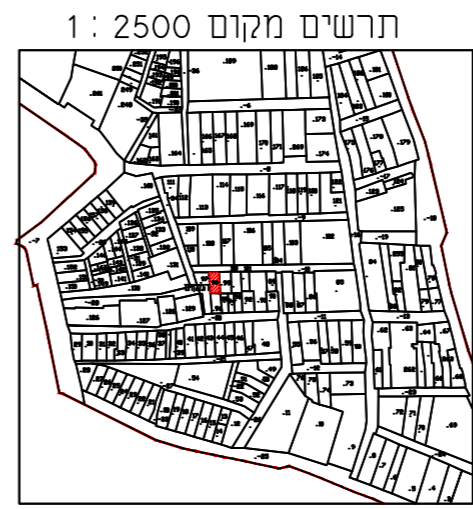


**מינהל התכנון**  
 חוק התכנון והבניה, התשכ"ה - 1965  
 תכנית 101-1276625 מס' 15:37:04 26/11/2023  
 מחוז ירושלים  
 הוועדה המחוזית החליטה ביום:  
 17/03/2024  
 להפקיד את התכנית  
 04/07/2024  
 תאריך יו"ר הוועדה המחוזית

**מינהל התכנון**  
 חוק התכנון והבניה, התשכ"ה - 1965  
 מחוז ירושלים  
 הוועדה המחוזית החליטה ביום:  
 29/09/2024  
 לאשר את התוכנית  
 27/10/2024  
 תאריך יו"ר הוועדה המחוזית



מחוז: ירושלים  
 נפה: ירושלים  
 מקום: יצחק בלזר 4  
 גוש: 30086  
 חלקה: 98  
 שטח: 61 מ"ר  
 הוכן עבור:



תשריט מצב מאושר

**תוספת 2 קומות 21 יח' חדשות ברחוב בלזר 4 ירושלים**

גליון 1 מתוך 1

קנה מידה	1:250
תחולה	רקע
תאור	
תאריך עריכת השטח	12/11/2023
רשימת התרשימים	קנ"מ
תכנית מתחם	1:250
תרשים המקום	1:2500
תרשים הסביבה	1:5000
שם התרשים	

שמות וחתימות

חתימה:	קליינר יבגניה - מודדת	עורכת הנספח
	הולי לנד - שרותי מדידה	
	ת.ז. 317521904 רישיון: 1383	

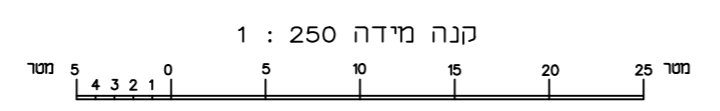
מקרא מצב מאושר

	גבול התוכנית
	גבול חלקה
	שטח בנייני ציבור
	בנין קיים
	דרך קיים ו מאשרת
	איזור מגורים מיוחד
	אזור מגורים 4
	מעבר ליהלני רגל

הריני מצהיר בזאת כי המפה הטופוגרפית/המצבית המרוחה רקע לתכנית זו, נערכה על ידי ביום 05.09.2023 והיא רוכנה לפי הוראת נוהל מבאית ובהתאם להוראת החוק ולתקנות המודדים שבתוקף. דיוק והקנה הכחול והקדסטור: מדידה אגליטית מלאה ברמת תצ'ר

12/11/2023	תאריך
1383	מספר רישיון
חתימה	חתימה
חתימה	חתימה

**HOLY LAND**  
 שירותי מדידה  
 בית תצ'ר ירושלים 7665101  
 מספר תצ'ר 247872452  
 קולטת טלפון 02-62999999  
 E-MAIL: holylandsurvey@gmail.com  
 נסו שרת: 30085 | תצ'ר: 23.8.2023 | תעודת:



1- לא לצרכי רישום  
 2- החלקה נמדדה דרך גיפ"אט  
 4- התוכנית הוכן בהתאם לתוכנית תבע מס 4383