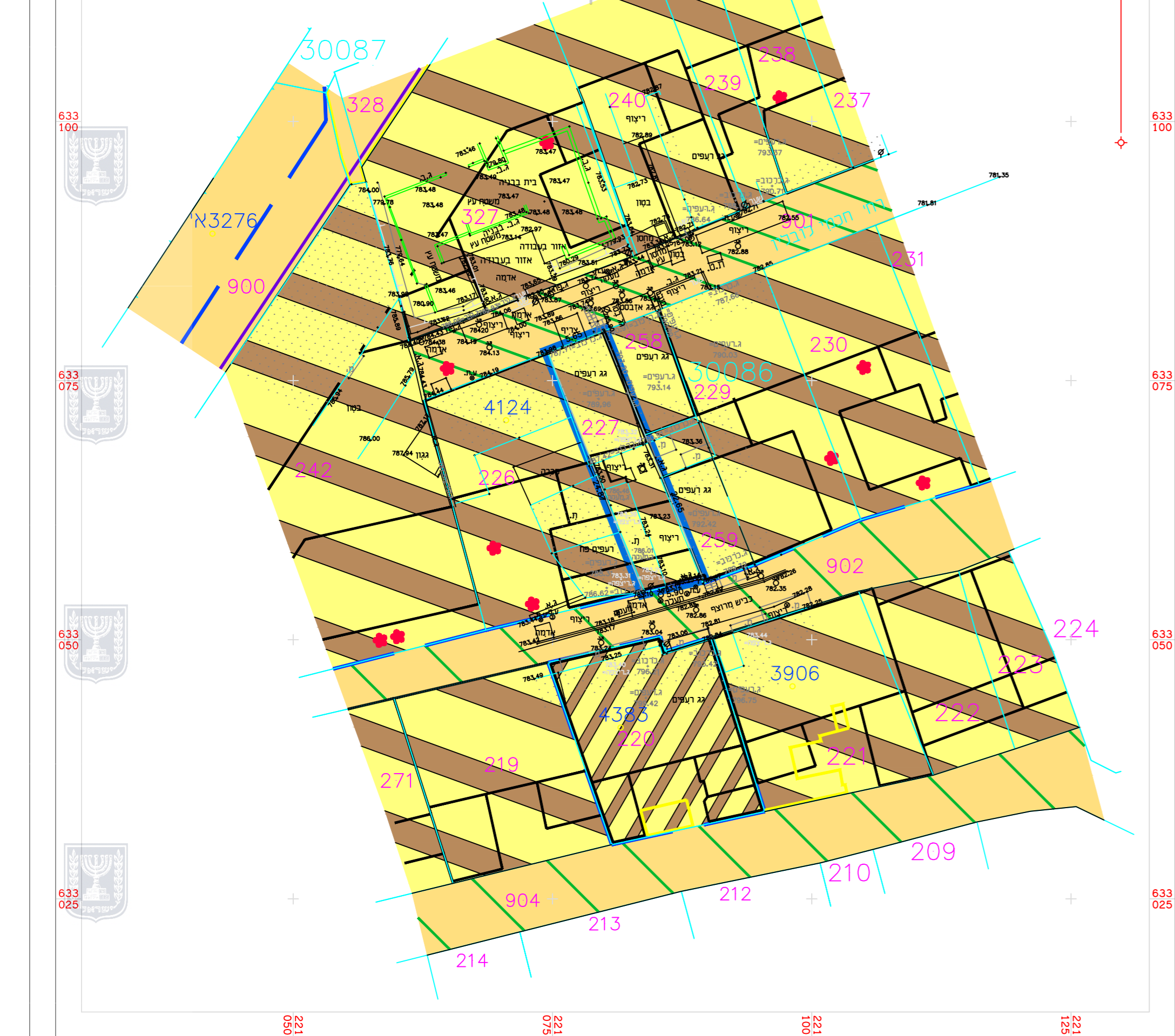


מינהל התכנון  
 חוק התכנון והבניה, התשכ"ה - 1965  
 מחוז ירושלים  
 תכנית 1189976-1  
 תאריך: 30/07/2024  
 הוועדה המחוזית החליטה ביום: 12/11/2023  
 להפקיד את התכנית

מינהל התכנון  
 חוק התכנון והבניה, התשכ"ה - 1965  
 מחוז ירושלים  
 תכנית 1189976-1  
 תאריך: 14/10/2024  
 הוועדה המחוזית החליטה ביום: 13/10/2024  
 לאשר את התכנית

# מצב מאושר

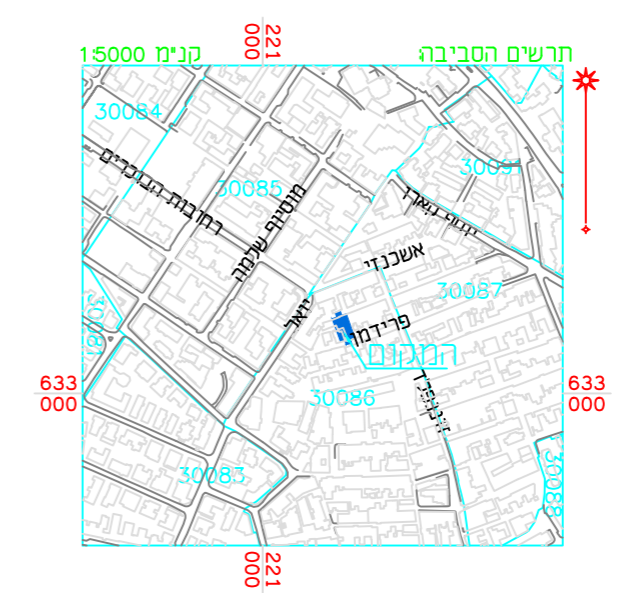
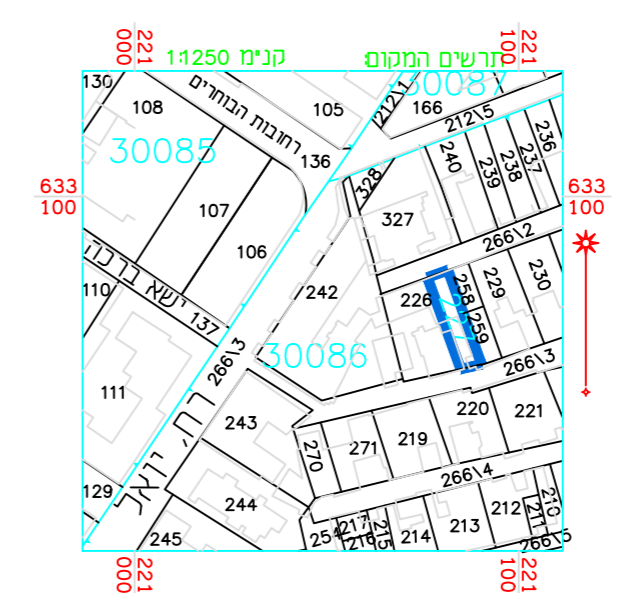
## קנ"מ 1:250



### מקרא מצב מאושר

- גבול תכנית
- גבול תכנית מאושרת ומספרה
- אזור קיימת או מאושרת
- אזור משרובת
- אזור מגורים מיוחד לפי תב"ע 4383
- אזור מגורים מיוחד
- עץ לשימור
- מבנה/גדרות ומדרגות להריסה
- חזית מסחרית
- קו בנין לבנינים בני 1 קומה
- קו בנין לבנינים בני 2 קומות
- קו בנין לבנינים בני 3 קומות
- קו בנין לבנינים בני 3 קומות לפי תב"ע 3906
- בנין קיים
- גבול גוש
- מספר גוש
- גבול חלקה
- מספר חלקה

אמצעים שלא לפי מבאית 2006



מצב מאושר	
נספח לתכנית מס' 101-1189976	
תוספת בינוי וקומות לבנין מגורים קיים ברחוב פרידמן 5, ירושלים.	
גליון 1 מתוך 1	
תחולה	רקע
תיאור	
תאריך עריכת הנספח	01/12/22
קנ"מ	1:250
תרשימים נוספים	קנ"מ
תרשים המקום	1:1250
תרשים סביבה	1:5000
שמות וזחיתמות:	
עורך הנספח	שם: ראובן אלסטר
	תאריך: 17.11.22
	מימד פוטוגרמטריה
	מדידות והנדסה בע"מ

הריני מצהיר בזאת כי המפה הטופוגרפית/ המצבית המהווה רקע לתכנית זו, נערכה על ידי ביום 17.11.22 והיא הוכנה לפי הוראות נוהל מבאית ובהתאם להוראות החוק ולתקנות המודדים שבתוקף. דיוק הקו הכחול והקודסטר: מדידה אנליטית מלאה ברמת תצ"ר