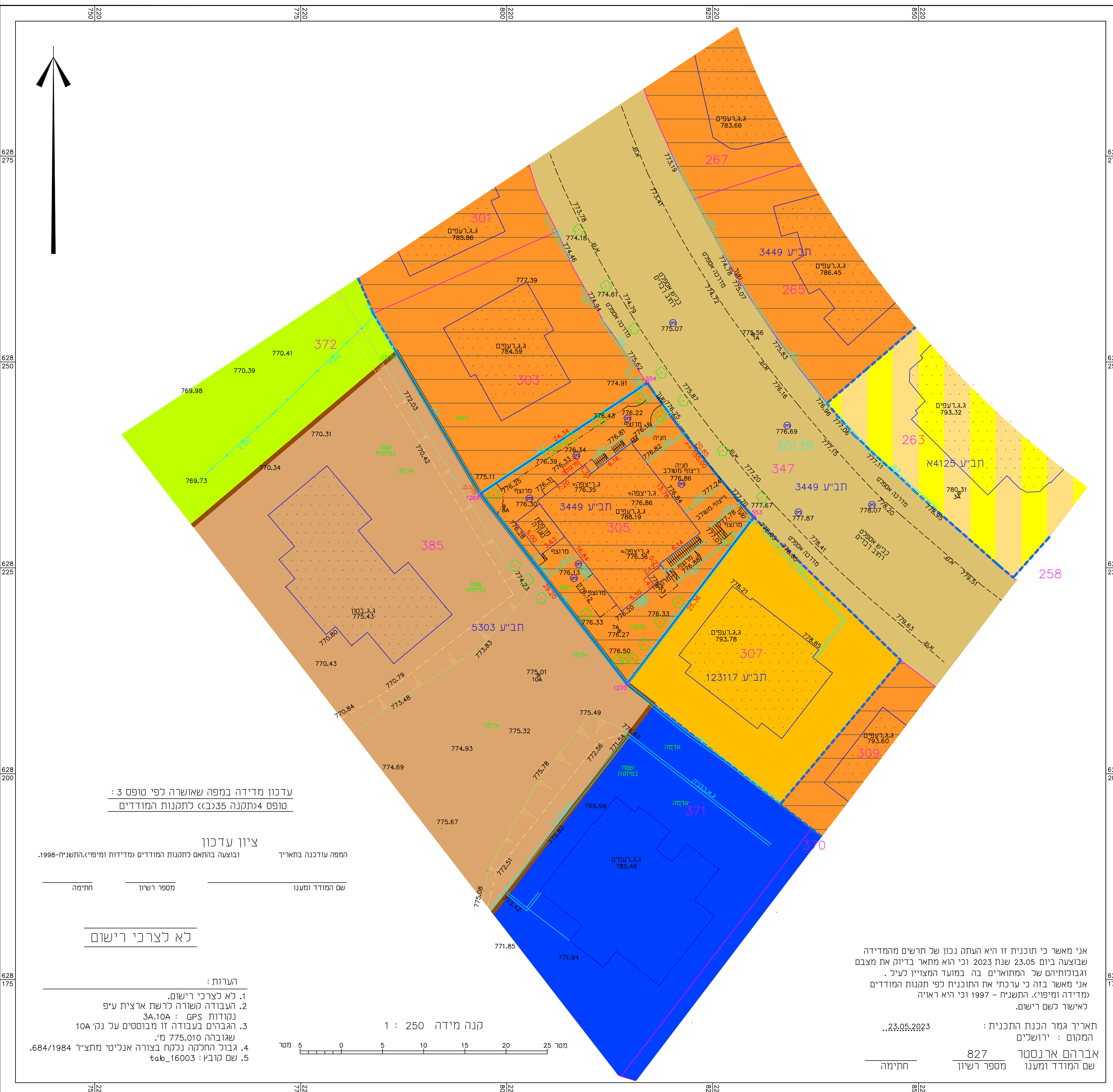




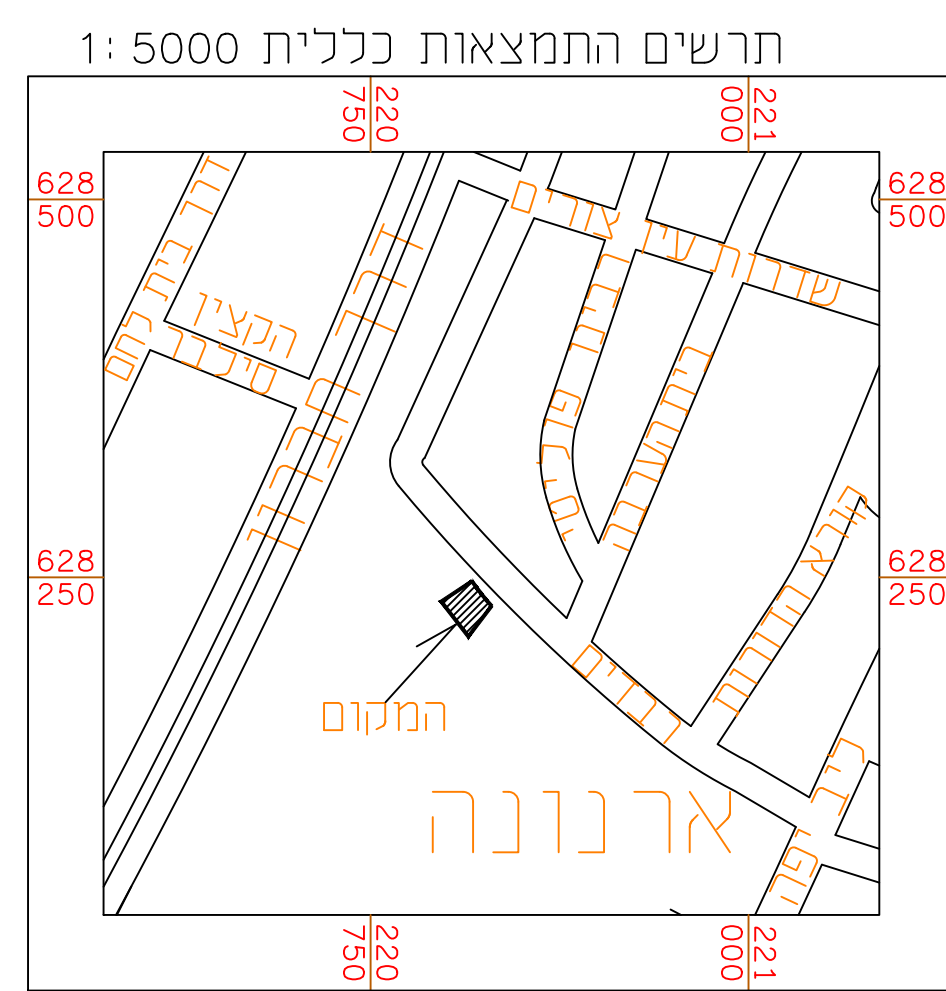
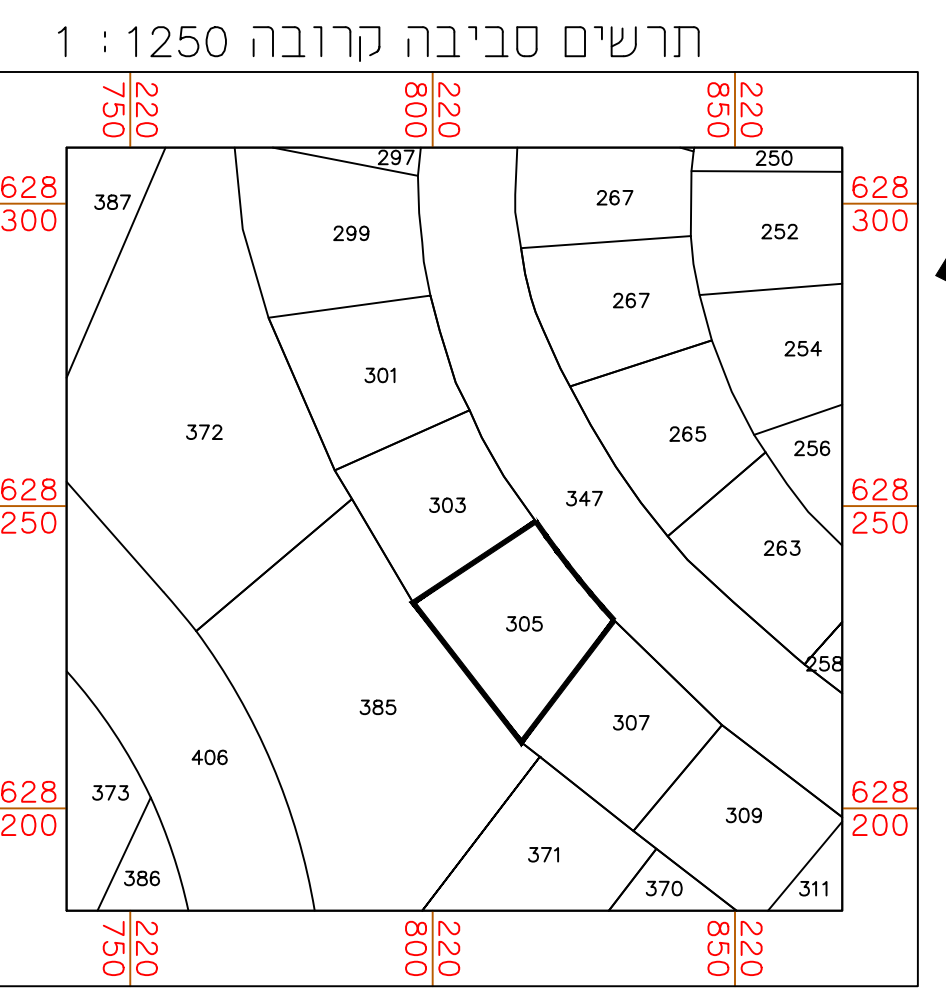
מצב מאושר לפי תוכניות 5303, 123117, א4125, 3449 קנ"מ 1:250

מחוז: ירושלים
נפה: ירושלים
מקום: רח' רבדים מס' 23
גוש: 30139
חלקה: 305
שטח: 0.606 ד'
הוכן עבור: הבעלים

מצב מאושר	
מס' 101-1231257	
רבדים 23 - הרחבות דיור	
נספח לתכנית גליון 1 מתוך 1	
תחולה	רקע
תיאור תאריך עריכת הנספח: 23.05.2023	
רשימת התרשימים	
מצב מאושר	קנ"מ 1250
תרשים סביבה	14250
תרשים התמצאות	15000
שם תרשים	
שמות וחתימות:	
עורך הנספח	שם: אברהם ארנסטר תאג' ד"ר רועה שגל שגל 9755000 מיט"ד
חתימה:	



- מקרא מצב מאושר
- גבול תכנית מוצעת
 - גבול תכנית מאושרת
 - אזור מגורים 5 מיוחד
 - אזור מגורים מיוחד
 - מגורים ב
 - שטח לבנין ציבורי
 - אזור מגורים 2 מיוחד
 - דרך קיימת מאושרת
 - שטח ציבורי פתוח
 - ביון קיים
 - גבול חלקה מספר גוש 30139
 - מספר חלקה 305
 - עץ/ עצים לשמור
 - עץ/עצים לעקירה
 - מס' הדרך
 - קו בניין
 - רוחב הדרך

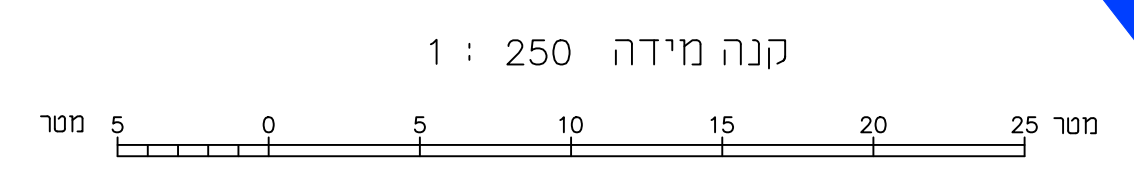


עדכון מדידה במפה שאושרה לפי טופס 3 :
טופס 4 מתקנה 35 לתקנות המודדים

ציון עדכון
המפה עודכנה בהאיר ובוצעה בתאם לתקנות המודדים ומיפוי/המשנה-1998.
שם המודד ומענו מספר רשיון חתימה

לא לצרכי רישום

הערות:
1. לא לצרכי רישום.
2. העבודה משורה לרשת ארצית ע"פ נסודות GPS : 3A.10A
3. הגברים בעבודה זו מבוססים על נקו 10A שבגובה 775.010 מ'.
4. גבול החלקה נלקח בצורה אנגית מחצ"ר 684/1984.
5. שם קובץ: tab_16003



אני מאשר כי תוכנית זו היא העתק נכון של תרשים המדידה שבוצעה ביום 23.05.2023 וכי הוא מחאר בדיוק את מצבם והבולטותם של המתוארים בה במט"ד המצויין לעיל.
אני מאשר בה כ ערכתי את התוכנית כפי תקנות המודדים מדידה ומיפוי, המשנה - 1997 וכי היא ראויה לאישור רשם רישום.

תאריך גמר הכנת התכנית: 23.05.2023
מספר רשיון חתימה: 827
אברהם ארנסטר