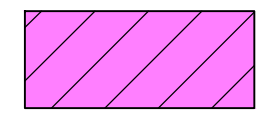











# מקרא מצב מאושר

-  גבול התכנית
-  גבול התכנית מאושרת
-  אזור מגורים 1 מיוחד
-  אזור מגורים 5 מיוחד
-  אזור מגורים ב
-  אזור מגורים ג
-  שטח פתוח ציבורי
-  שביל
-  דרך מאושרת
-  בניין קיים
-  גבול חלקה מאושר
-  מס גוש
-  מס' חלקה

30607  
94

## תכנית מס' 101-1260363

הקמת בניין חדש בן 8 קומות בשכי בית חנינא ירושלים

### מצב מאושר

| איחוד וחלוקה     | סמכות ראשית | אופי התכנית                               |
|------------------|-------------|---|
| ללא איחוד וחלוקה | ועדה מחוזית | תכנית שמכוחה ניתן לרוצי היתרים / או הרשאת |



משרד אסאס אדריכלים  
 مكتب أساس الهندسي  
 ה. אדריכלות: מואיד קואסמי  
 مهندس موزة القواسمي  
 תכנון - תערוכה - תכנון - תכנון  
 Email: asasoffice1@gmail.com  
 Phone : 054-5646867

|                  |           |
|------------------|-----------|
| מחוז             | ירושלים   |
| מרחב תכנון מקומי | ירושלים   |
| רשות מקומית      | ירושלים   |
| ישוב             | ירושלים   |
| שטח התכנית       | 1586 מ"ר  |
| תאריך            | 2.09.2023 |

| שמות וזחיתמות: |        |              |
|----------------|--------|--------------|
| עורך התכנית    | שם:    | מאיכל יונס   |
|                | טלפון: | 054-5628455  |
| עורך התכנית    | שם:    | מואיד קואסמי |
|                | טלפון: | 045-5646867  |

**הצהרת מודד**

הרני מצהיר בזות כי מדידה המפה הטופוגרפית / המצבית המורה רקע לתכנית הוז, נערכה על ידי ביום: 22/06/2023 והיא הוכנה לפי הוראות נוהל מבאית ובהתאם להוראות החוק ולמקנות המודדים שבתוקף. זיך הוקו הכוזל והקודסטר: מלאה ברמת תציר

שם מודד: \_\_\_\_\_ מספר רישון: \_\_\_\_\_ זחיתמה: \_\_\_\_\_ תאריך: \_\_\_\_\_

הערות  
 1. הקואי מבוססות על רשת נקודות ארצית חדשה G.P.S.1039Z.G.P.S.1040Z שגובה 730.00/731.00  
 2. הגברים מבוססים על נקודה G.P.S.1039Z.G.P.S.1040Z שגובה 730.00/731.00  
 3. גבולות החלקות חושבו מ תציר 1217/2012

