מרחב תכנון מקומי כפר סבא

תכנית מפורטת מס' כס/4/22/א

מגיש	המרכז
נפה	פתח תקוה
העיר	כפר סבא
גוש	6426
חלקות	5
בעל הקרקע	מושע' חבס
	נחמן חבס
המתכנן	[illegible]
שטח התכנית	19.03
קנה מידה	1:500 1:1250

מקרא

- גבול התכנית
- גבול תחום
- חנקה חדשה
- חנקה קיימת
- דרך קיימת
- דרך חדשה
- חזית מסחרית
- שביל להולכי רגל
- אזור מגורים מיוחד
- אזור מגורים ג
- דרך קיימת לבטול
- בנין ציבורי קיים
- בנין ציבורי מוצע
- שטח ציבורי פתוח
- חניה ציבורית
- חניה בתחום האזור
- גם הדרך
- קו בנין
- רוחב הדרך

נמחק-מחוק ומחק מהקטלוג ומכתם בניים
אושרה כתיקון ועדה
שם
חתימה

27679

תכנית מפורטת הכוללת
תכנית בנוי ק.מ. 1:500

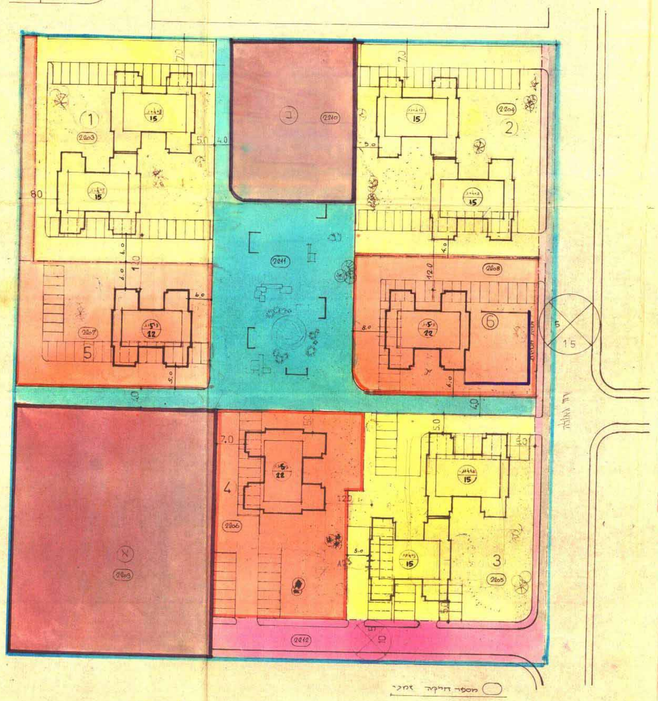

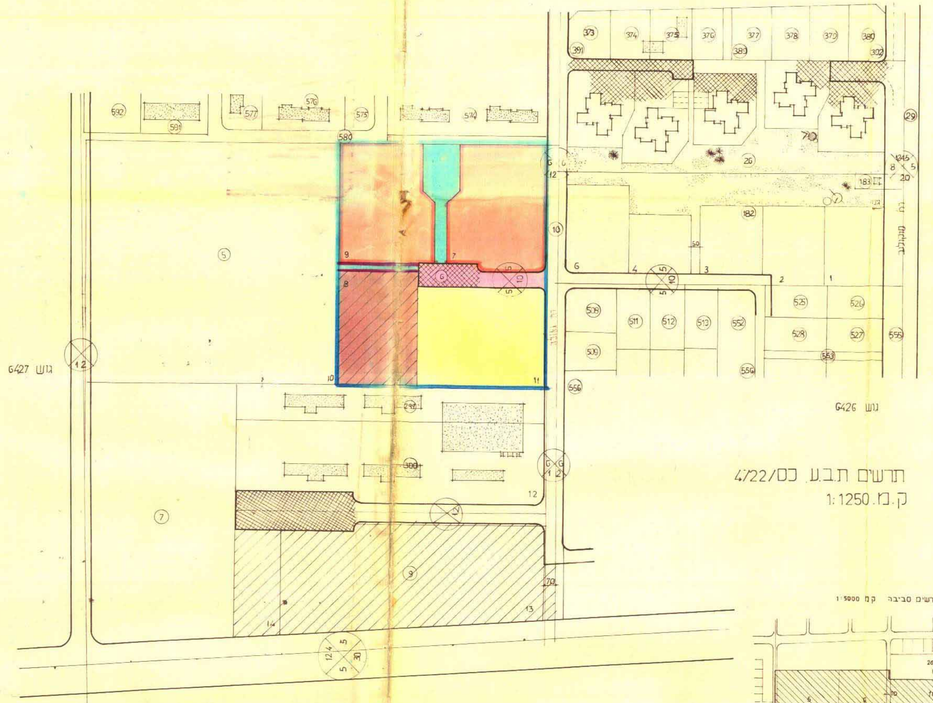

תרשים תב"ע כס/4/22
ק.מ. 1:1250

תרשים סביבה ק.מ 1:5000

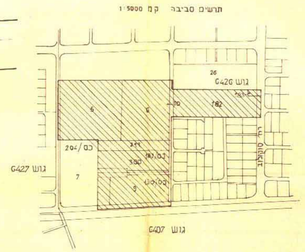

יעוד	שטח בהתאם לתב"ע 4/22	שטח בהתאם לתכנית בנוי	% השטח
מגורים	11460	12300	60.0
בנין ציבורי	2950 + 1200	3200	7634 40%
צבורי פתוח	2174	2294	
כביש	1300	1300	
סה"כ	19094	19094	100.0

מס' אב"כ	גוש/ חלקה	שטח הבניה בקר	מספר יח"ד	מספר קומות	שטח בניה ברוטו
2205	1	2186	30	ע+4 קי+ג	3700
2204	2	2188	30	"	3700
2205	3	2186	30	"	3700
2206	4	1664	22	ע+5 קי+ג	2700
2207	5	1663	22	ע+5 קי+ג	2700
2208	6	1663	22	"	2700 + 2700
סה"כ		11460	156	—	

נקיטת לידוע ברוטו - 8 מ"ר