

מבוסס על תכנית סידור  
ט-12687

2.9.89

**מחוז המרכז**

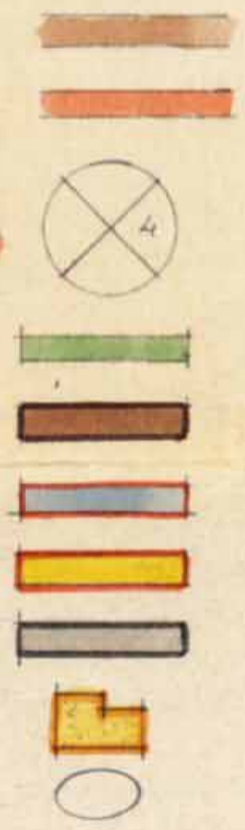
אשרור תכנית מקומי קני-סגור  
שטח תכנית מיתאר מס' 15/1 ח'  
שטח לתכנית מיתאר מס' 15/1 ח'

- 1 הנעה - קתח-תקורה
- 2 המקום - קני-סגור, רח' הנציאים, בן דוד, שאול המלך  
גוש 7600 חלק מחלקות: 32, 40, 50
- 3 שטח התכנית - כ- 14.9 דונם  
גוש 7602 חלק מחלקה 40
- 4 זום התכנית - הועדה המקומית קני-סגור  
עורך התכנית - " "
- 5 קני-סידור - 1:250, 1:500  
משרד הפנים מחוז המרכז  
חוק התכנון והבניה תש"ל-1965

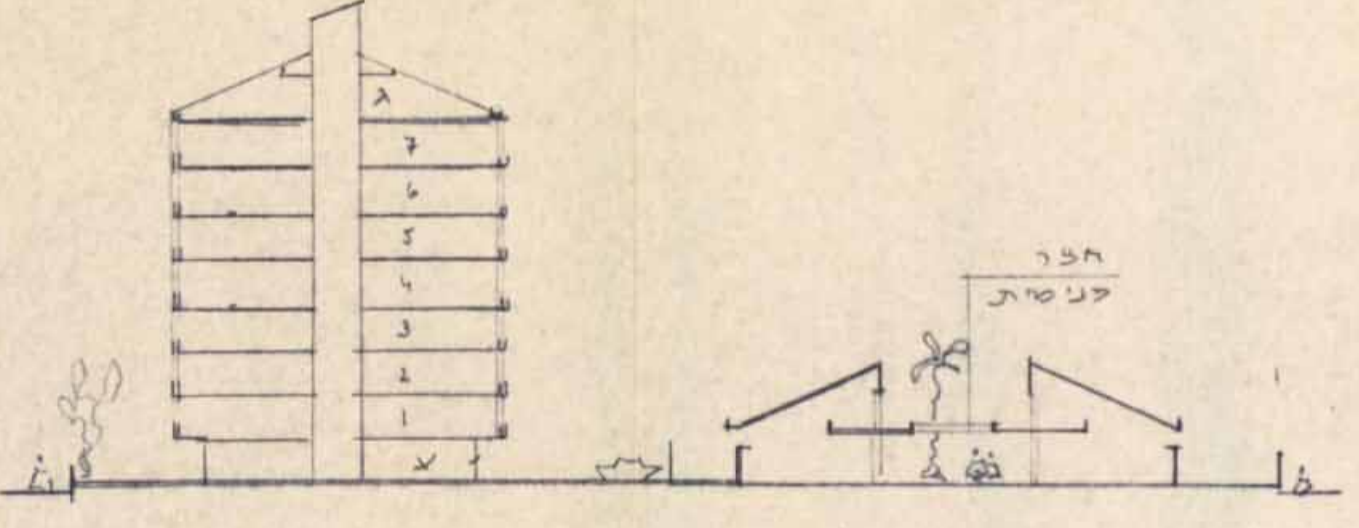
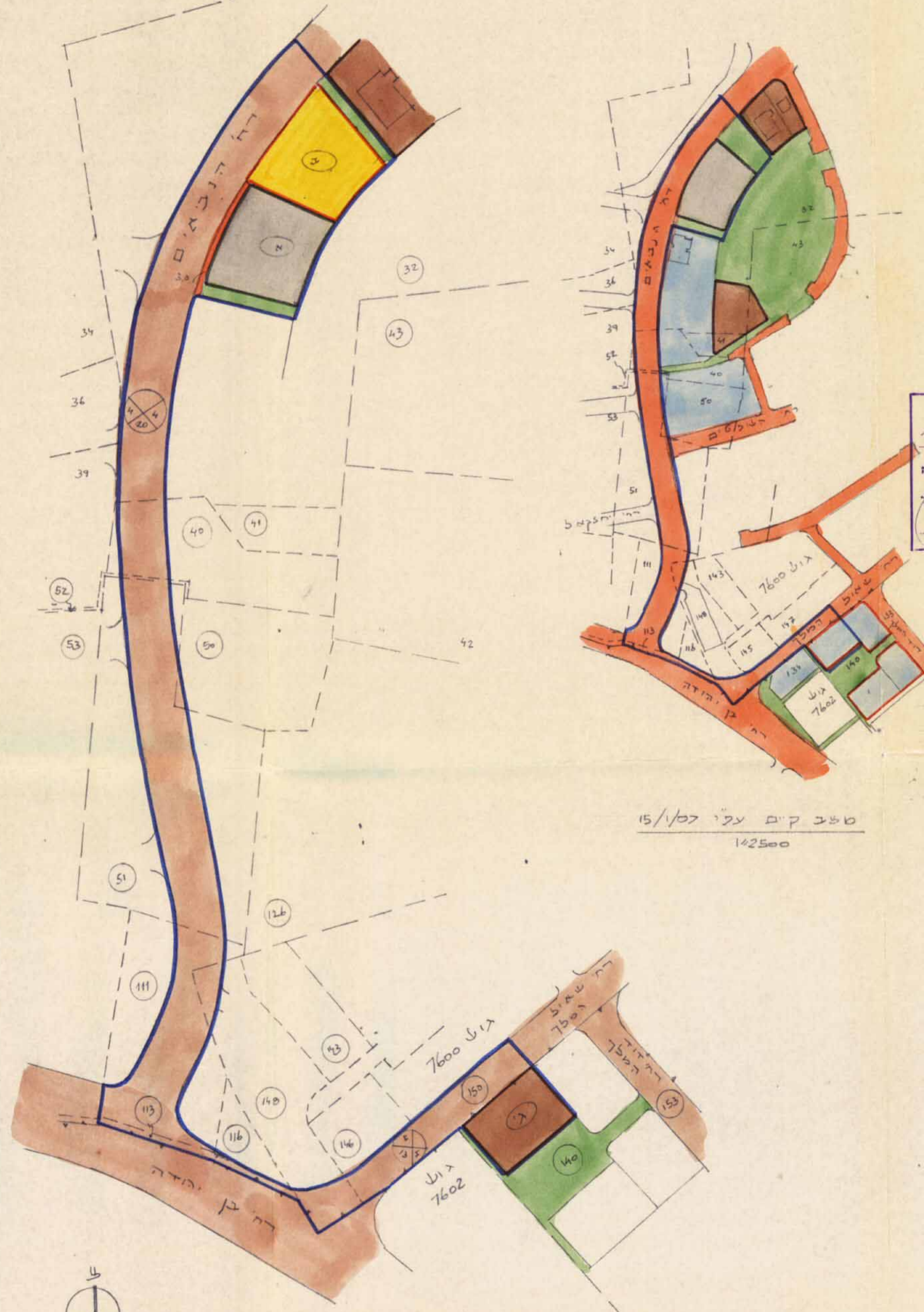
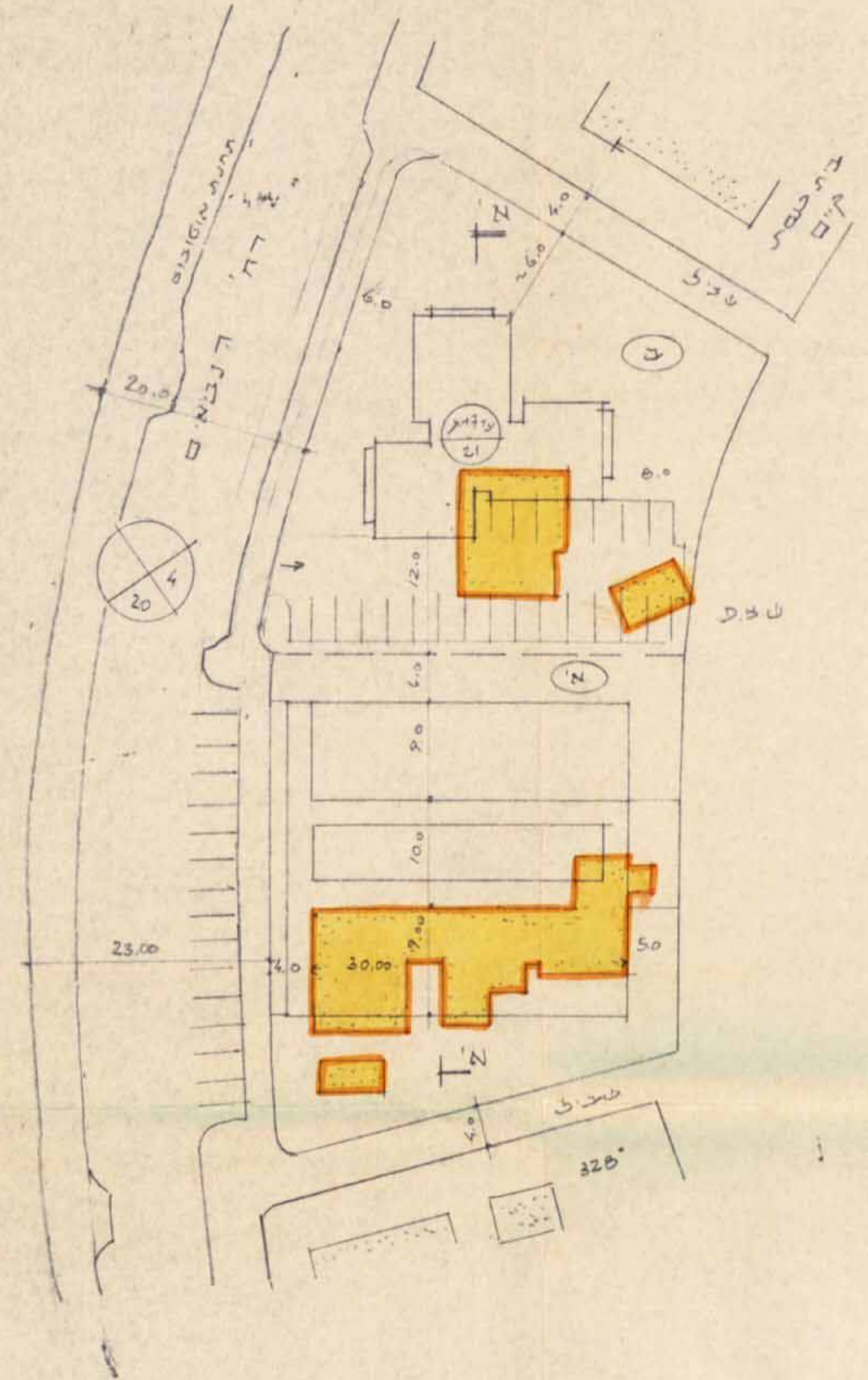
נבדק ונחתם להעמדת לוח  
ועלית הנדסה המפורטת לתוכנית  
תאריך: 2.9.89  
מחוז המרכז קני-סגור

- גבול התכנית  
דיר קיימת  
התבנת דרך  
מס הדרך  
קני-סגור  
רוחב הדרך  
ש.צ.ב.  
ש.צ.ב.  
אזור מגורים ב-סיווד  
אזור מגורים ג-סיווד  
אזור מסחרי  
בנין להרוסה  
מס' חלקה צמט

**אישור תכנית מס' 15/1 ח'**  
הועדה המחוזית לתכנון ולבניה החליטה  
ביום 2.9.89 לאשר את התכנית.  
יו"ר הועדה המחוזית



מסב קים ע"י 15/1 ח'  
1:2500



חתך א-א' 1:500

תכ' צמ' לחלקות צמנות א' צ' 1:500

מס' חלקה	שטח חלקי צמנית	ייצוד	% צמט
א	1700	שטח מסחרי	30
ב	1600	מזור מגורים ג' סיווד	120
ג	900	ש.צ.ב.	35

עגלת שטחים



תכנית מוצעת 1:1250

דרישה למיידת לתכנון נתיב כפר-סגור  
מס' 15/1 ח'  
תאריך: 2.9.89

הועדה המחוזית לתכנון ולבניה החליטה  
ביום 2.9.89 לאשר את התכנית.  
יו"ר הועדה המחוזית

משרד הפנים מחוז המרכז  
חוק התכנון והבניה תש"ל-1965

2.9.89