מפה טופוגרפית

1:250

כפר - סבא

גוש : 6428

חלקה : 452

שטח : 700 מ"ר

הערות:

1. לפני התחלת תכנון יש לקבל הנחות בעירית כ"ס
2. הגבהים קיימים לישות עירונית (נשמרים בקוו מוגשים)

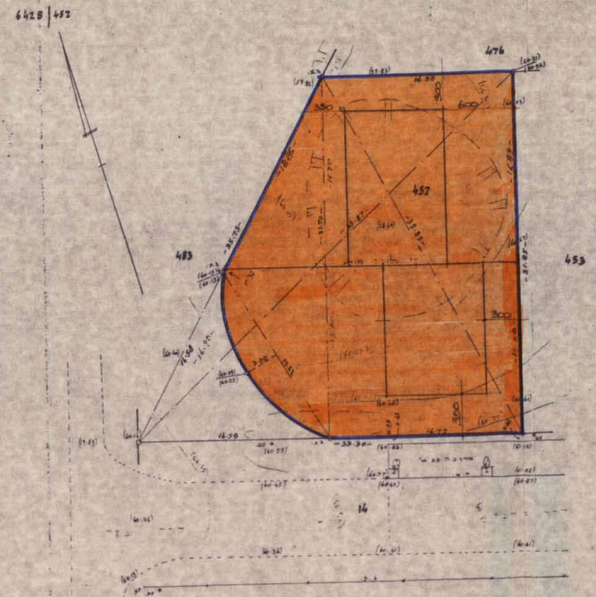

מצב מוצע קט 1:250

לא לצרכי רשום

20.3.87

אביגור יהודה מודד מושבן

מלומד 26 כפר סבא

052-35997

תרשים סביבה 1:2500

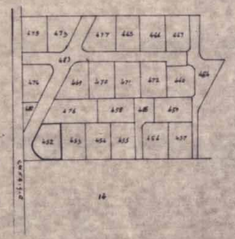

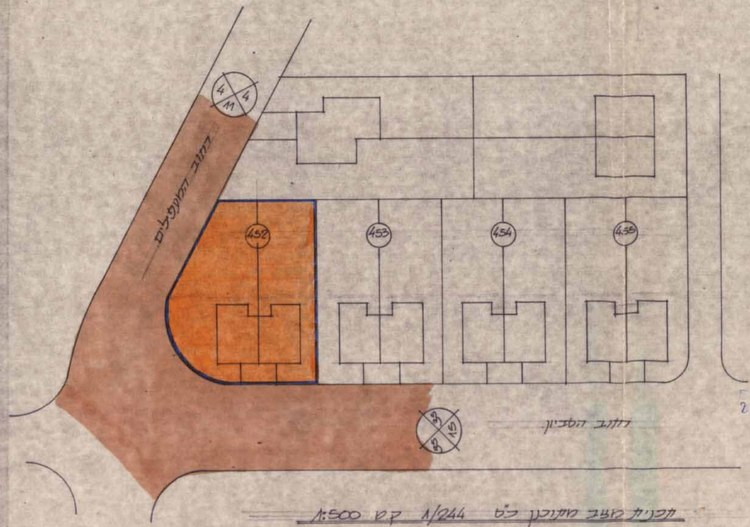

תכנית מצב מתוכנן כ"ס 1/244 קט 1:500

מתחם המרכז

מרחב תכנון מקומי כפר-סבא

תכנית מפורטת מס' 1/244 ג

שינוי לתכנית מס' 1/244

הנפה - פתח תקוה

גוש - 6428, חלקה - 452

המקרקעין - רח' המעפילים פינת רח' שוקרמן (לובלסקי)

שלות התכנית - 700 מ"ר

היזם - שרמוביה יוסף

בעל הקרקע - שרמוביה יוסף

המתכנן - גמל טיץ - אדריכל

קט - 1:250

מקרא:

גבול

דרך קיימת

מס' הדרך

קו בנין

רוחב הדרך

אזור מגורים

מתמרות:

עמודי הפנים
יחוק התכנון והבניה תשכ"ה-1965
מרחב תכנון מקומי כפר סבא
הוגשה לאישור ביום 3.1.88
פרטי המגיש
מהנדס העיר
מנהל מחלקת הרישוי
מרחב תכנון מקומי כפר סבא
הוגשה המלצה לאישור ביום 3.1.88
פרטי המגיש
מהנדס העיר
מנהל מחלקת הרישוי
הוגשה בקשה לתכנון ובנייה כפר-סבא
מגיש התכנון
אדריכל העיריה
תאריך
בכפוף ואינו לאשרור לשמש
מתכנן