

מחוז המרכז
מרחב תכנון מקומי כפר-סבא

תכנית מפורטת מס. 1/2/ס

רח' תל-חי

גוש: 6433

חלקות: 119, 120, 121, 122, 123, 124, 125, 126, 127, 128, 129, 130, 131, 132, 133, 134, 135, 136, 137, 138, 139, 140

ק.מ. 1:500

שטח התכנית: 16,938 דונם.

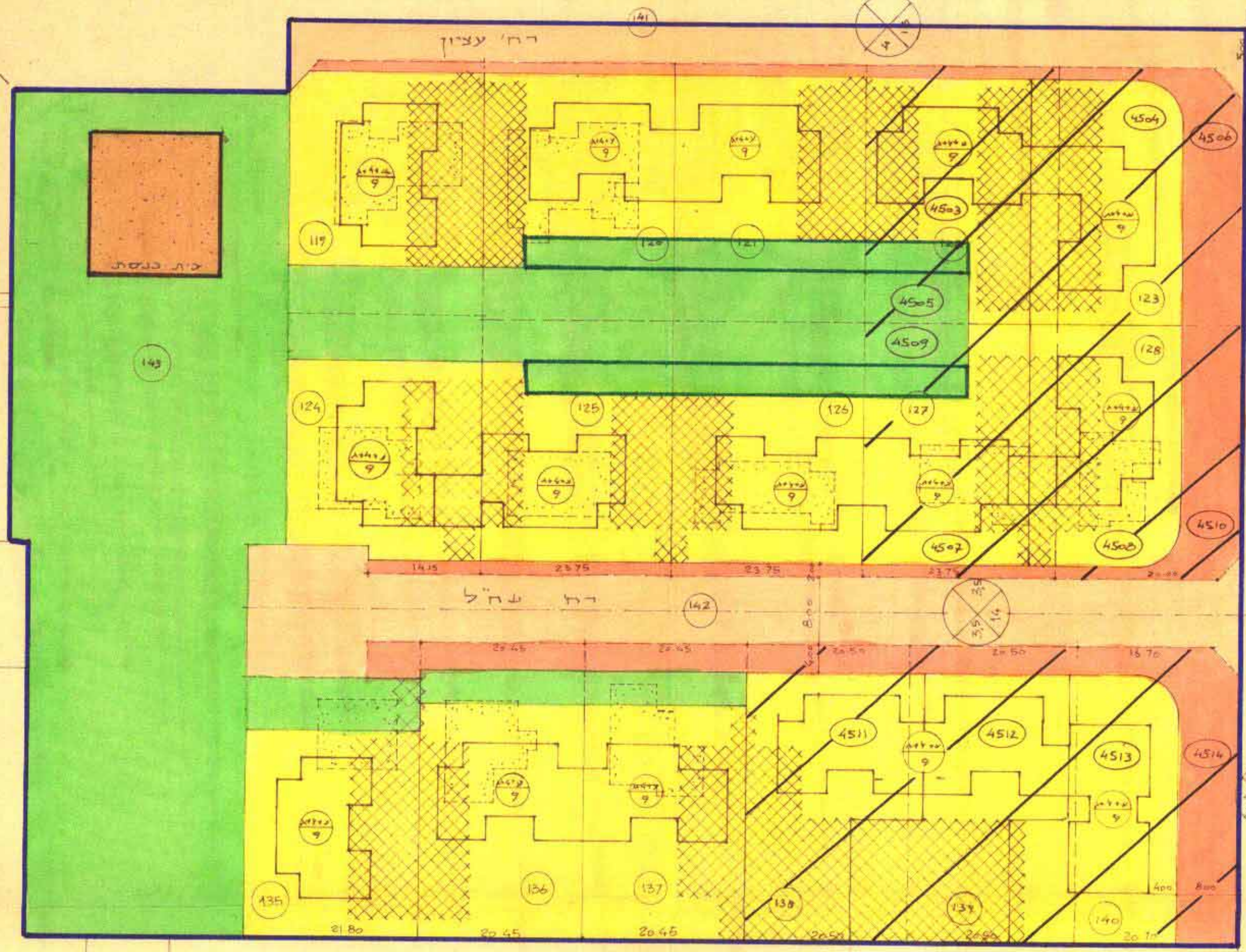
חוק התכנון והבניה תשנ"ה-1965
מרחב תכנון מקומי כפר-סבא
תוכנית מפורטת מס. 1/2/ס
יזום: משרד הפנים
תאריך: 7.6.78
מיון: 4513
החליטה לתת תוקף לתכנית המפורטת לעיל.
יושב ראש הוועדה

הועדה
תאריך: 2/6/78

מקדא

- גבול התכנית
- גבול תכנית מאושרת
- דרך קיימת
- דרך חדשה והותנת דרך
- רוחב הדרך
- מספר דרך
- קו בנין
- מזרח מגורים ג'
- מ"ס חלקה קודם
- קו חלקה קודם
- שטח ציבורי פתוח
- שטח פרטי פתוח
- חניה
- איוווד מגרשים וחלקתם שחזר
- בנין ציבורי

משרד הפנים
חוק התכנון והבניה תשנ"ה-1965
מחוז המרכז
מרחב תכנון מקומי כפר-סבא
תוכנית מפורטת מס. 1/2/ס
יזום: משרד הפנים
תאריך: 7.6.78
מיון: 4513
החליטה לתת תוקף לתכנית המפורטת לעיל.
יושב ראש הוועדה

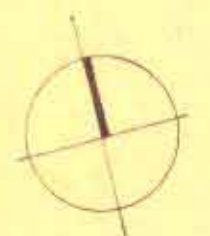
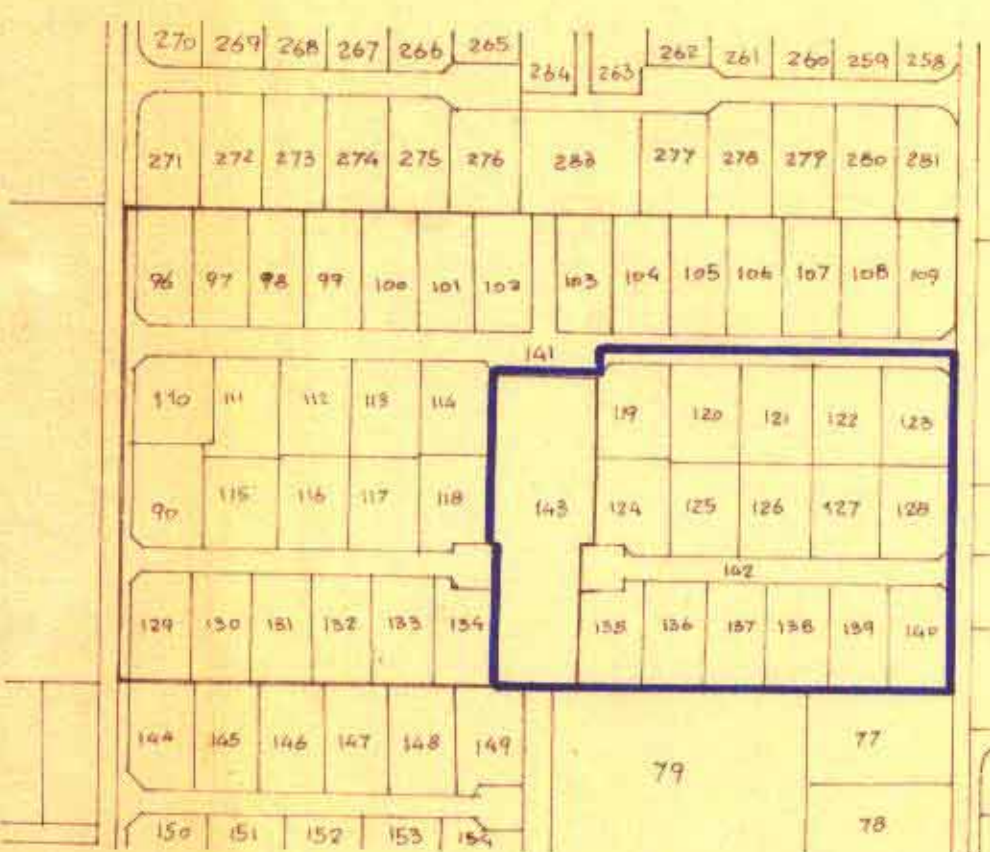


79-143

77

לוח שטחים

הערת	דירות	שטח בניה מר	קומות	מגרש יחידים	מסומם	הפסקות ישינה ציבורי	מסומם ירכים	שטח במ"ד	מס חלקה חדש	מס חלקה עתי
	9	950	1+4+ע	575	350	68	283	1501	4503	122
	9	950	1+4+ע	575	350	68	283	1501	4504	123
	9	950	1+4+ע	575	175	137.8	357	750		121
	9	950	1+4+ע	575	175	137.8	357	750		120
	9	950	1+4+ע	575	175	137.4	356	750		119
	9	950	1+4+ע	575	175	138	47	750		124
	9	950	1+4+ע	575	175	128	47	750		125
	9	950	1+4+ע	575	175	128	47	750		126
	9	950	1+4+ע	575	350	68	283	1501	4507	127
	9	950	1+4+ע	575	350	68	283	1501	4508	128
	9	950	1+4+ע	575	175	140	35	750		125
	9	950	1+4+ע	575	175	98	82	750		136
	9	950	1+4+ע	575	175	98	82	750		137
	9	950	1+4+ע	575				750	4511	138
	9	950	1+4+ע	575	525		525	2250	4512	139
	9	950	1+4+ע	575				750	4513	140
					595	595	595	595	191	141
					1116	1116	1116	1116	142	142
					3226	3226				143
	144	15200		9201	7738	4491	3247	16738	16938	סג



* חלקות 96-143 הן חלקה מקורית מס 95
בגלל שטח כולל: 43800
הוסקע לפרט ציבור חלקות 143-141 בשטח כולל
הוסקע לחלקה 207 = 9329
הוסקע קודמת ב 21.5