


# מרחב תכנון מקומי "זמורה"

## תכנית מפורטת מס' זמ/95/1 א'

### שינוי לתכניות מפורטות בר/95/1, בר/95/4

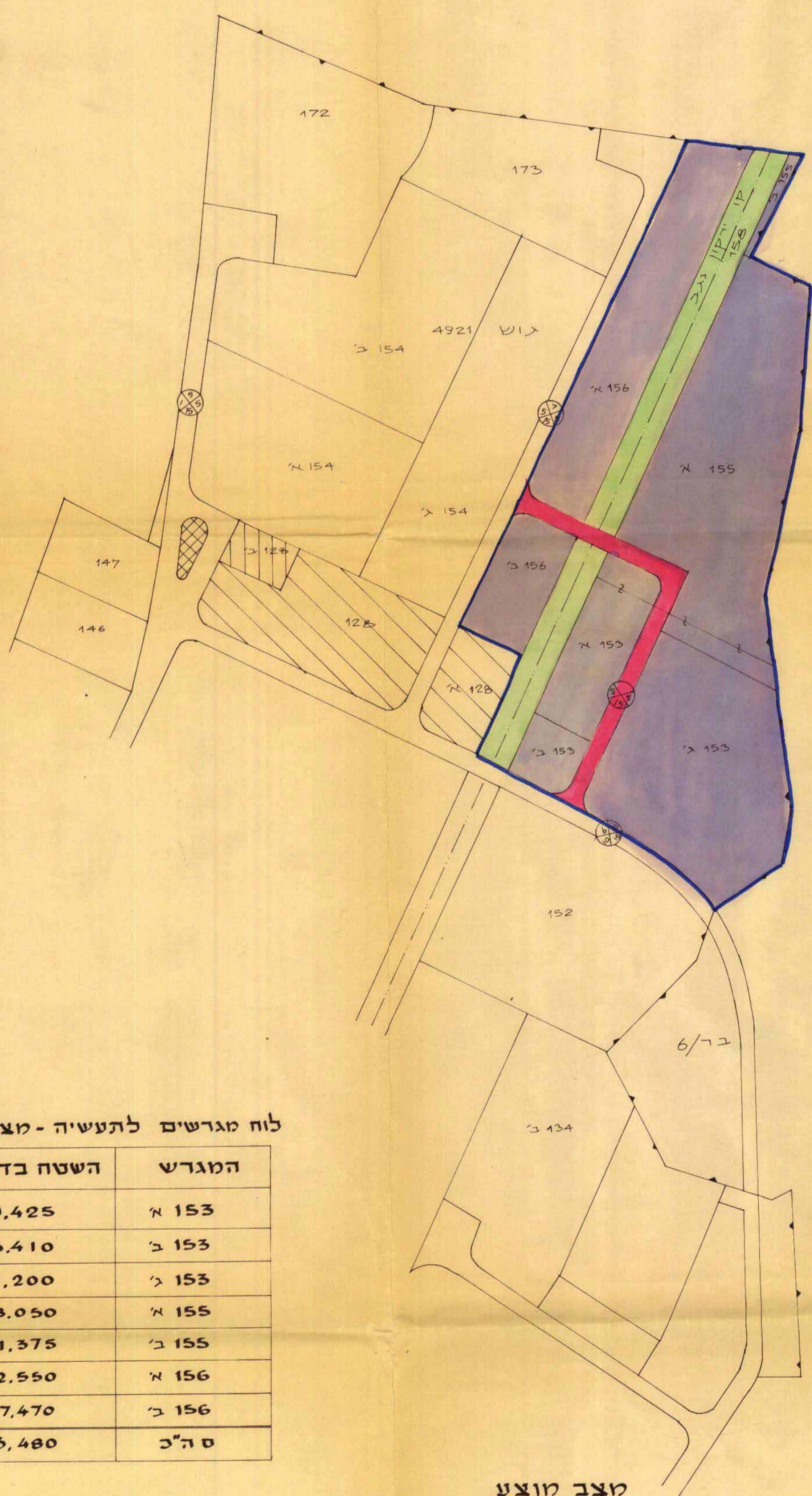
מוצב מוצע		מוצב קיים		היעוד
% השטח	שטח בדונם	% השטח ב	שטח בדונם	
24.8%	113,480	22.8%	112,870	העשייה
4.4%	5,840			דרך מוצעת
10.8%	14,480	11.2%	14,930	קו ירקון-נגב
100.0%	133,800	100.0%	133,800	סה"כ



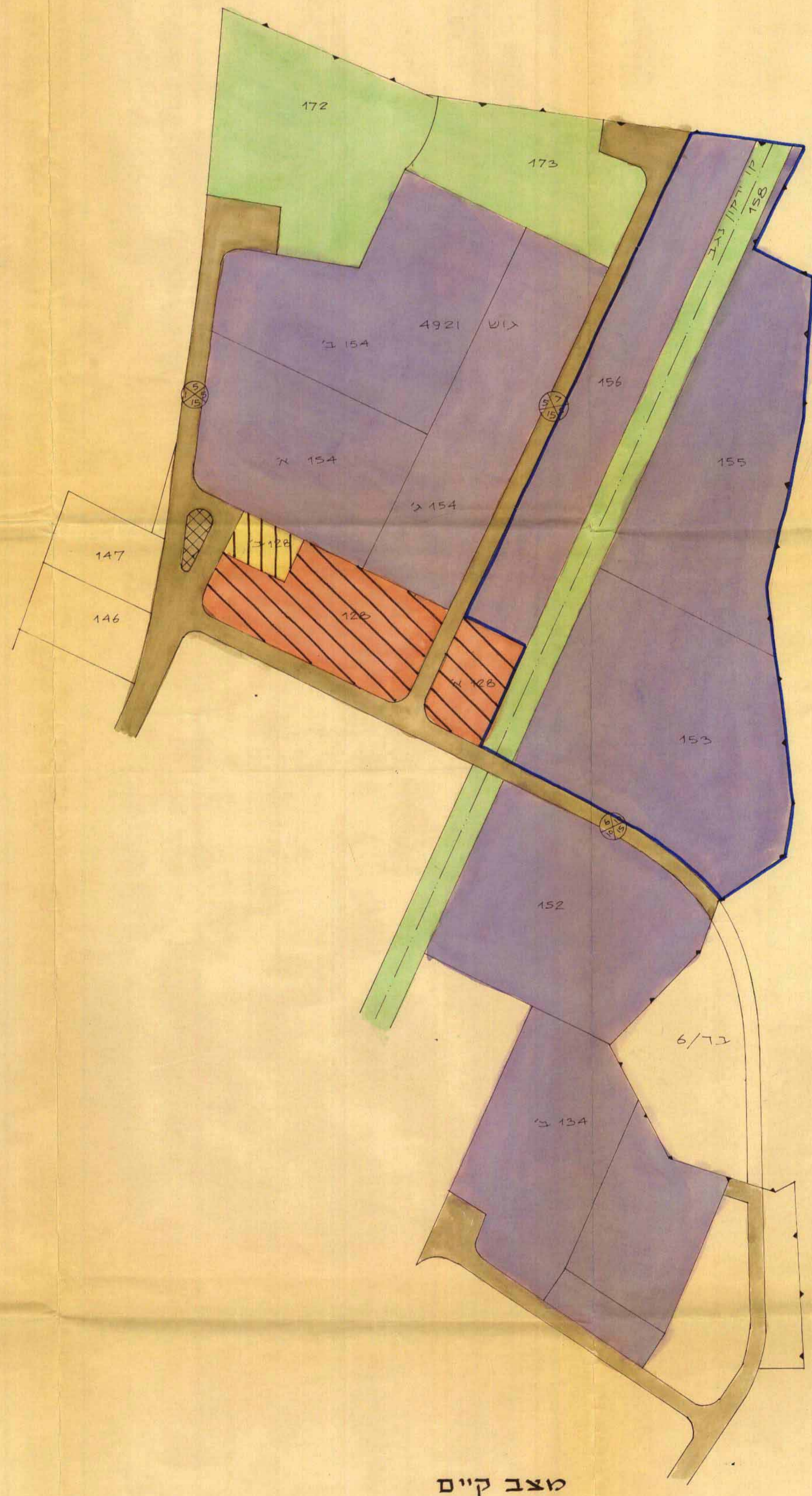
1 : 2500

משרד הטכניק  
חוק התכנון והבניה חש"ב-1965  
מחוז - אשדוד  
מדינת ישראל  
תאריך: 29.9.73  
מס' תכנית: 1/95/1 א'  
לשם: שינוי לתכניות מפורטות בר/95/1, בר/95/4  
יועץ ראש התכנית: [Signature]

גוש : 4921  
מגרשים: 153 155 156 158  
מחוז: המרכז  
נפה: רחובות  
המקום: יבנה - אזור התעשייה  
בעל הקרקע: מינהל מקרקעי ישראל  
היוזם: הועדה המקומית לתכנון ולבניה "זמורה"  
המתכנן: ש. יבין - א. פריאון  
שטח התכנית: 133.8 דונם



מצב מוצע



מצב קיים

- מקרא**
- גבול התכנית
  - גבול גוש
  - גבול מגרש לביטול
  - מגרש מוצע
  - אזור תעשייה
  - דרך מוצעת
  - קו ירקון נגב
  - מס' הדרך
  - קו ביון
  - נוחב הדרך

לוח מגרשים לתעשייה - מצב מוצע

המגרש	השטח בדונם
א 153	9,425
ב 153	3,410
ג 153	31,200
א 155	38,050
ב 155	1,375
א 156	22,550
ב 156	7,470
סה"כ	113,480

חוק התכנון והבניה חש"ב-1965  
מחוז - אשדוד  
מדינת ישראל  
תאריך: 29.9.73  
מס' תכנית: 1/95/1 א'  
לשם: שינוי לתכניות מפורטות בר/95/1, בר/95/4  
יועץ ראש התכנית: [Signature]

התימת היוזם  
התימת המתכנן  
תאריך