

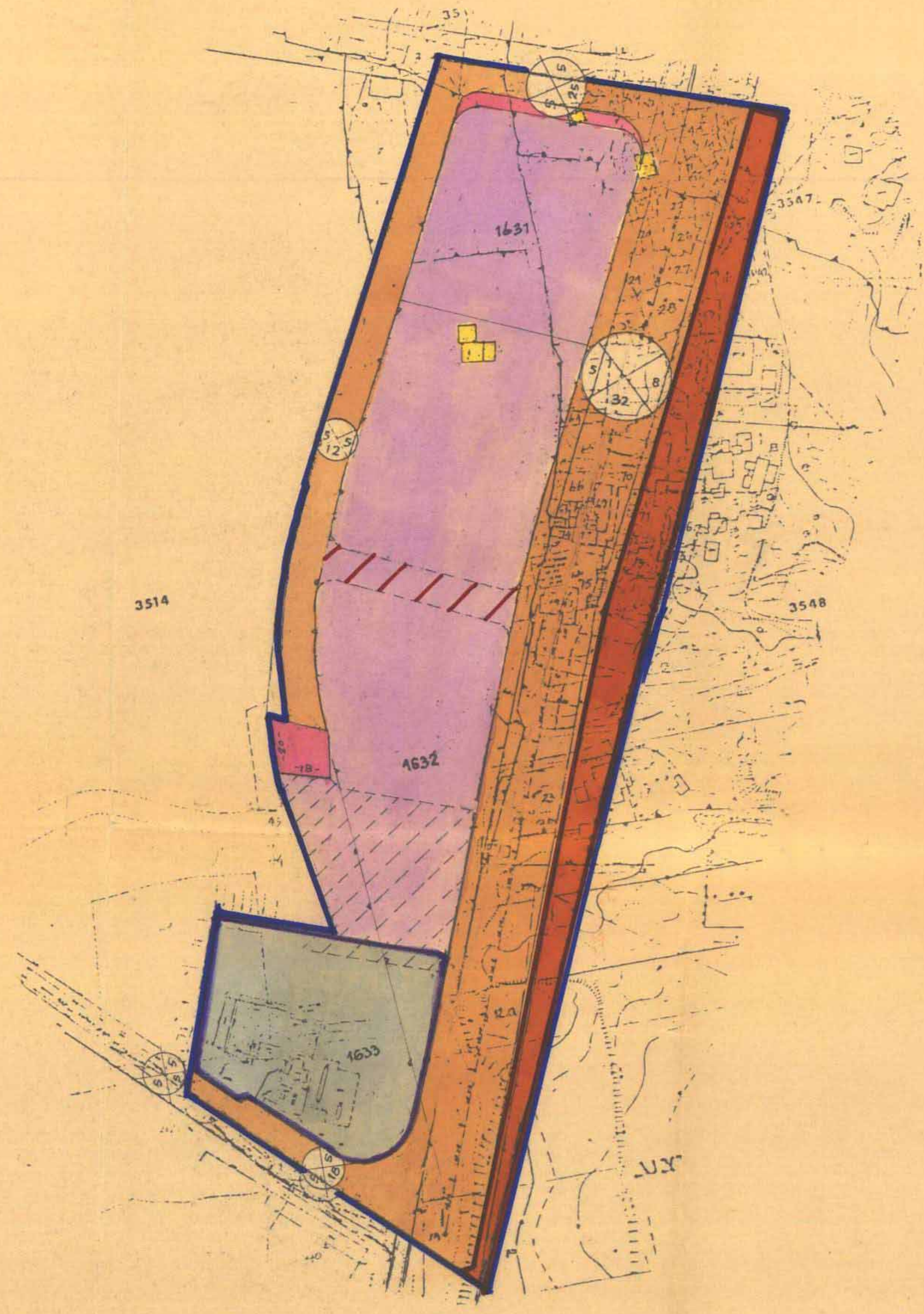
# מרחב תכנון מקומי יבנה

## תכנית מספר יב/163/5

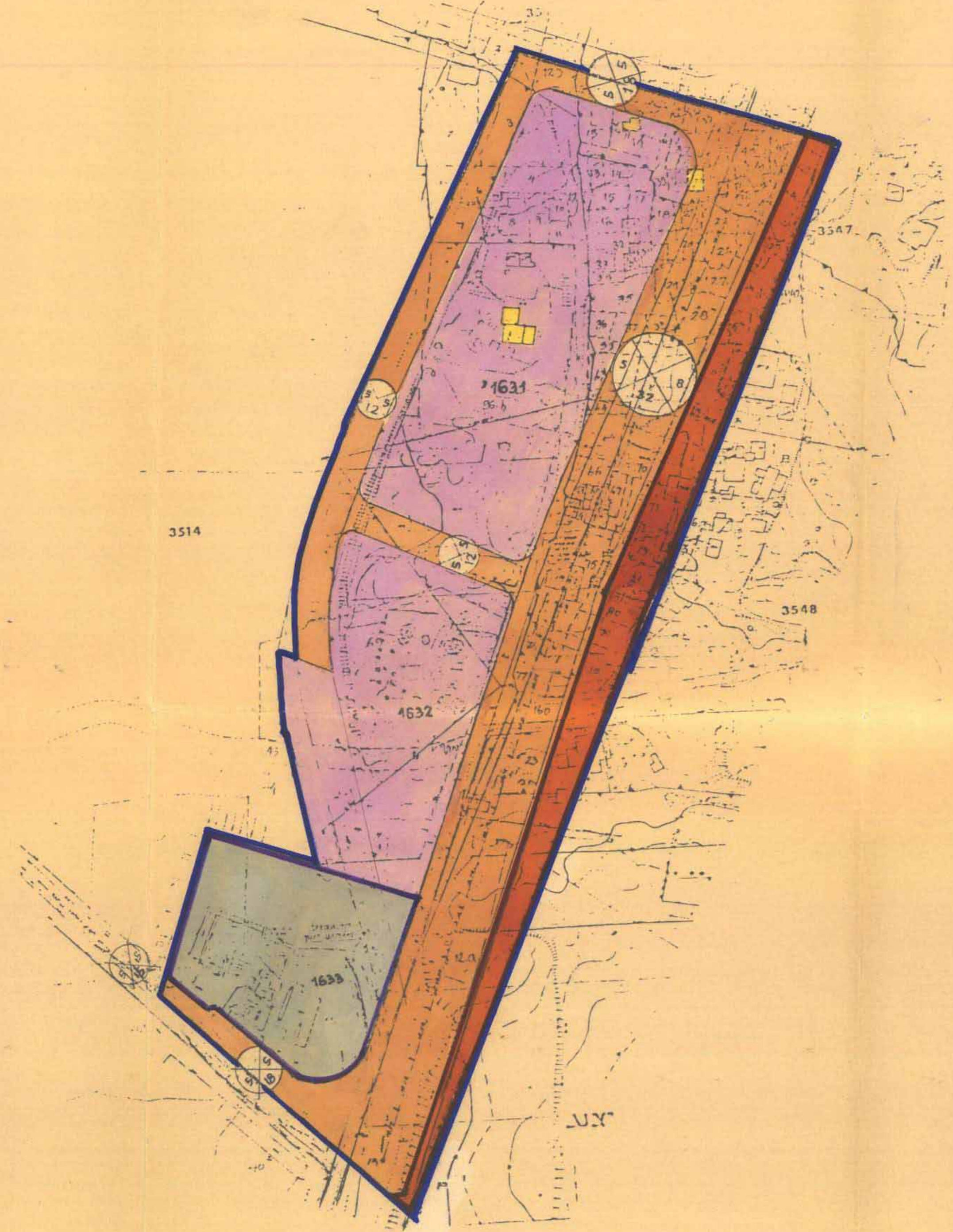
### שינוי לתכנית מספר יב/163/2

**תשריט**  
 ק.מ. 1:1250  
 מחוז: המרכז  
 נפה: רחובות

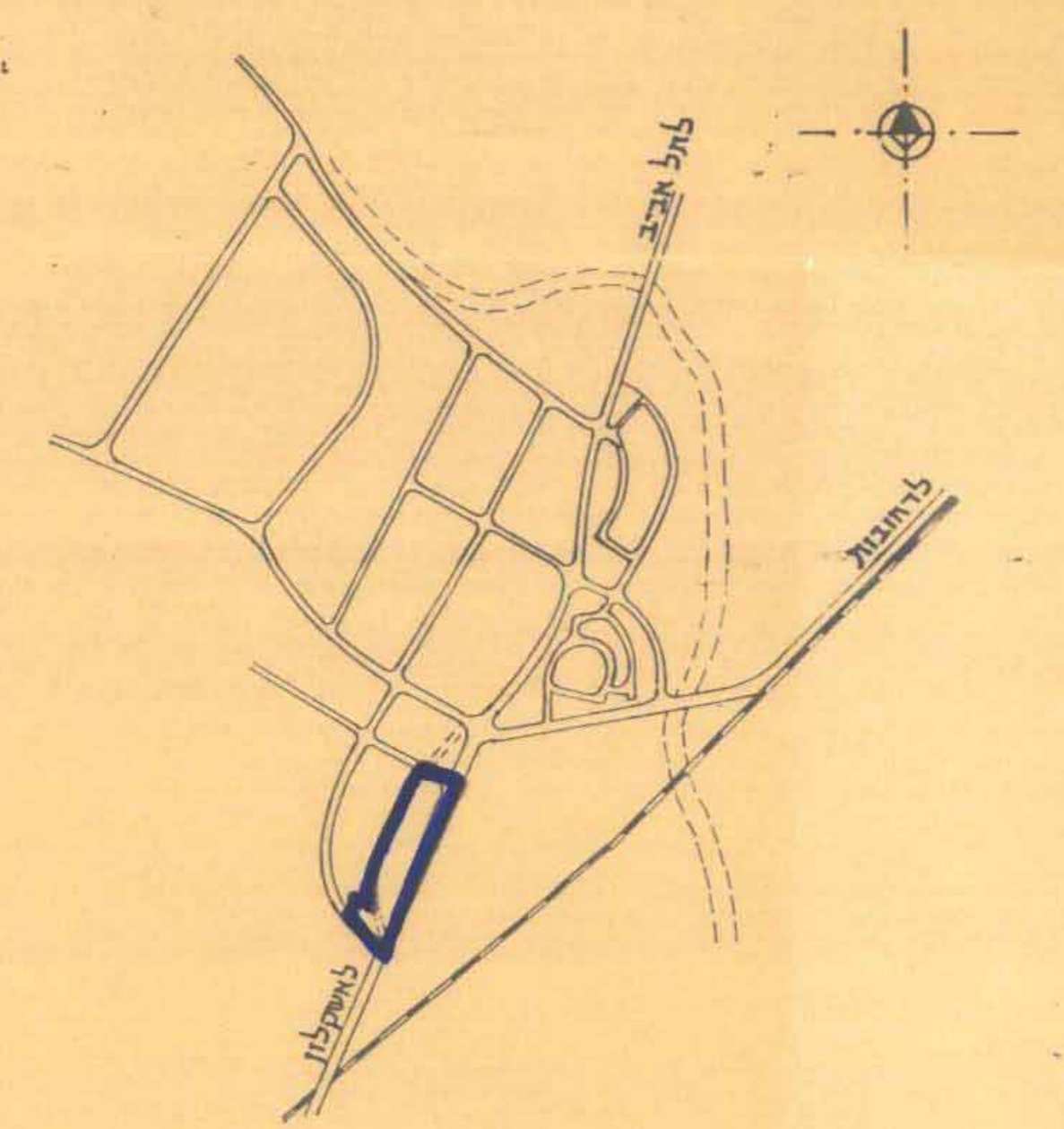
**מקום: יבנה**  
**חלקי גושים:** 4946, 3530, 3511, (3514), 3547, 3548  
**בעלי הקרקע:** מ.מ.ו, ערית יבנה, ביילסול בע"מ  
**יזם התכנית:** ביילסול בע"מ  
**המתכנן:** פני גבאי, אבי רובין-אדריכלים  
**שטח התכנית:** כ- 49 דונם



מחב מוצע 1:1250



מחב קיים 1:1250



תושים סביבה

- מקרא:**
- גבול תכנית
  - גבול גוש
  - גבול מגרש חדש ומסלרו
  - שטח לתבונה תעשייה עם קו בני עקדוני חוגע
  - שטח למלאכה
  - שטח למוסד
  - דרך חוצעת
  - דרך קיימת או מאושרת
  - דרך לטיול
  - מספר דרך
  - קו בנין
  - חוב דרך
  - מבנה קיים/ להריסה
  - צכות מעבר ולחניה הודית בין מגדשים
  - מגרש מיוחד

תאריכים	שלב בתכנון	חתימות
19.7.91	למתן תוקף	חתימת בעל הקרקע
19.7.91	ביילסול בע"מ	חתימת הועדה
	חתימת היזם	חתימת המתכנן

הועדה המדירה והמידות בתכנית ובתשריט הינה על פי חזירה גרלית סטיה בעקבות מדידה בשטח לא תחשב כשינוי או סטיה מהתכנית