

מרחב תכנון מקומי נס-ציונה

שינוי למתאר נס/49

שינוי לתכנית מתאר מקומית נס/1/1

מועצה מקומית נס-ציונה
החלטת המועצה
ת"ת 1991
07-07-1991
הנדסה

מועצה מקומית נס-ציונה
החלטת המועצה
ת"ת 1991
06-06-1991
הנדסה

מחוז המרכז

נפת רחובות

מועצה מקומית נס-ציונה

גושים: 3750 חלק של חלקה 49, 79

3848 חלקה 10, חלק של חלקה 6, 7, 14

3849 חלק של 3, 17, 18, 19, 20, 21

משרד התכנון והבניה
החלטת המועצה
ת"ת 1991
01-01-1991
הנדסה

שטח התכנית: כ- 219.0 דונמים
בעל הקרקע: מ"מ
היוזם: הועדה המקומית לתכנון ולבניה, נס-ציונה

עורך התכנית: אדריכל ראשי מע"צ
באמצעות: גולדנברג ד. סנדובסקי

קנה מידה: 1:5000

חתימות:

א. ערמון
א. ערמון

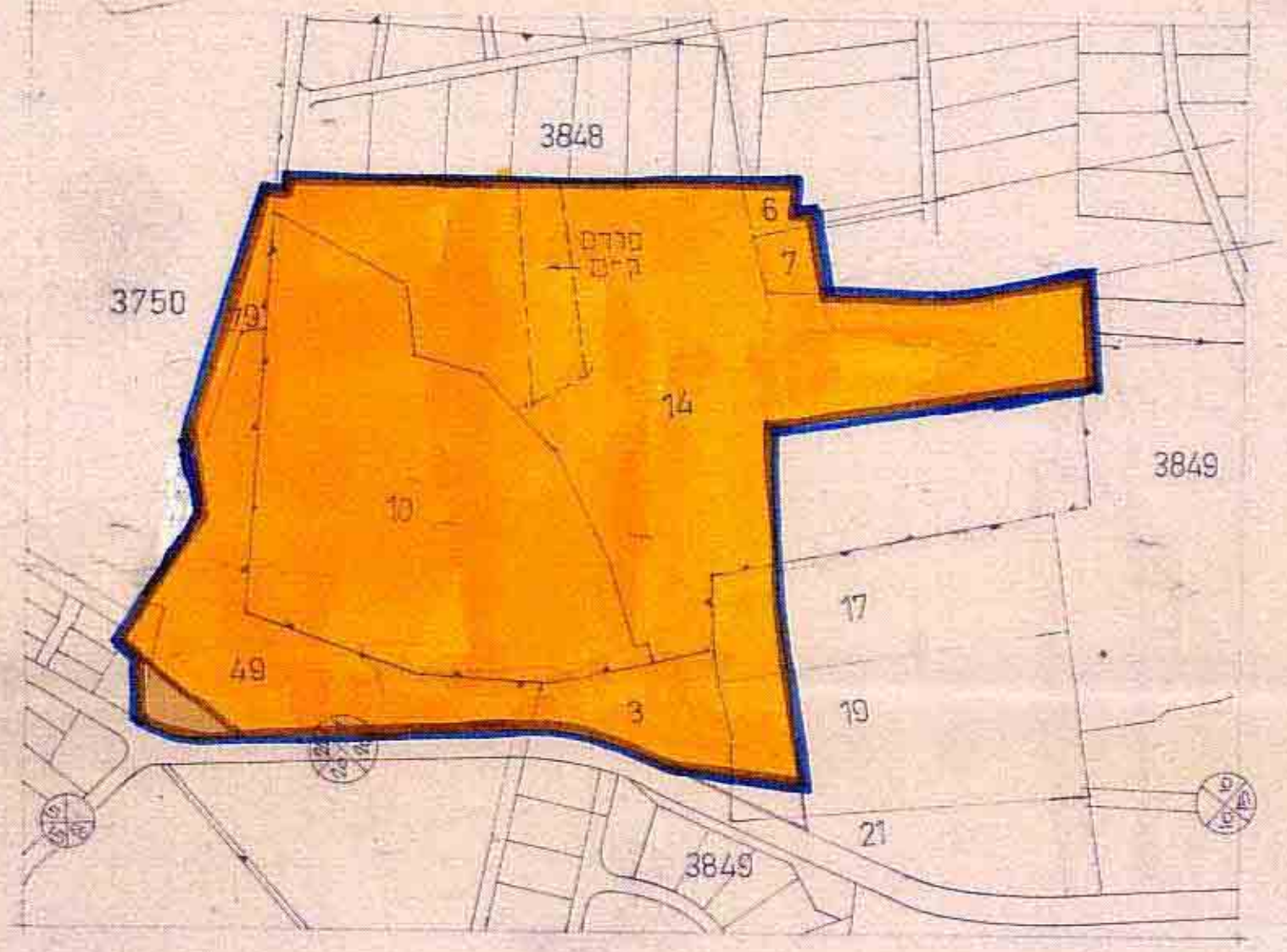
חוק התכנון והבניה, תשכ"ה - 1965
ועדה מקומית לתכנון ולבניה
נס-ציונה
תכנית משורטט מס': 49/01
כשיבה מס':
החלטת המועצה:
ת"ת 1991
01-01-1991
הנדסה

מלב קיים	מלב קיים		מלב חדש	
	השטח	השטח	השטח	השטח
יעוד	מבנה	מבנה	מבנה	מבנה
מבנה	2.0	10	20.0	9.13
מבנה	219.0	1000	219.0	1000
מבנה	2.0	10	20.0	9.13
מבנה	219.0	1000	219.0	1000

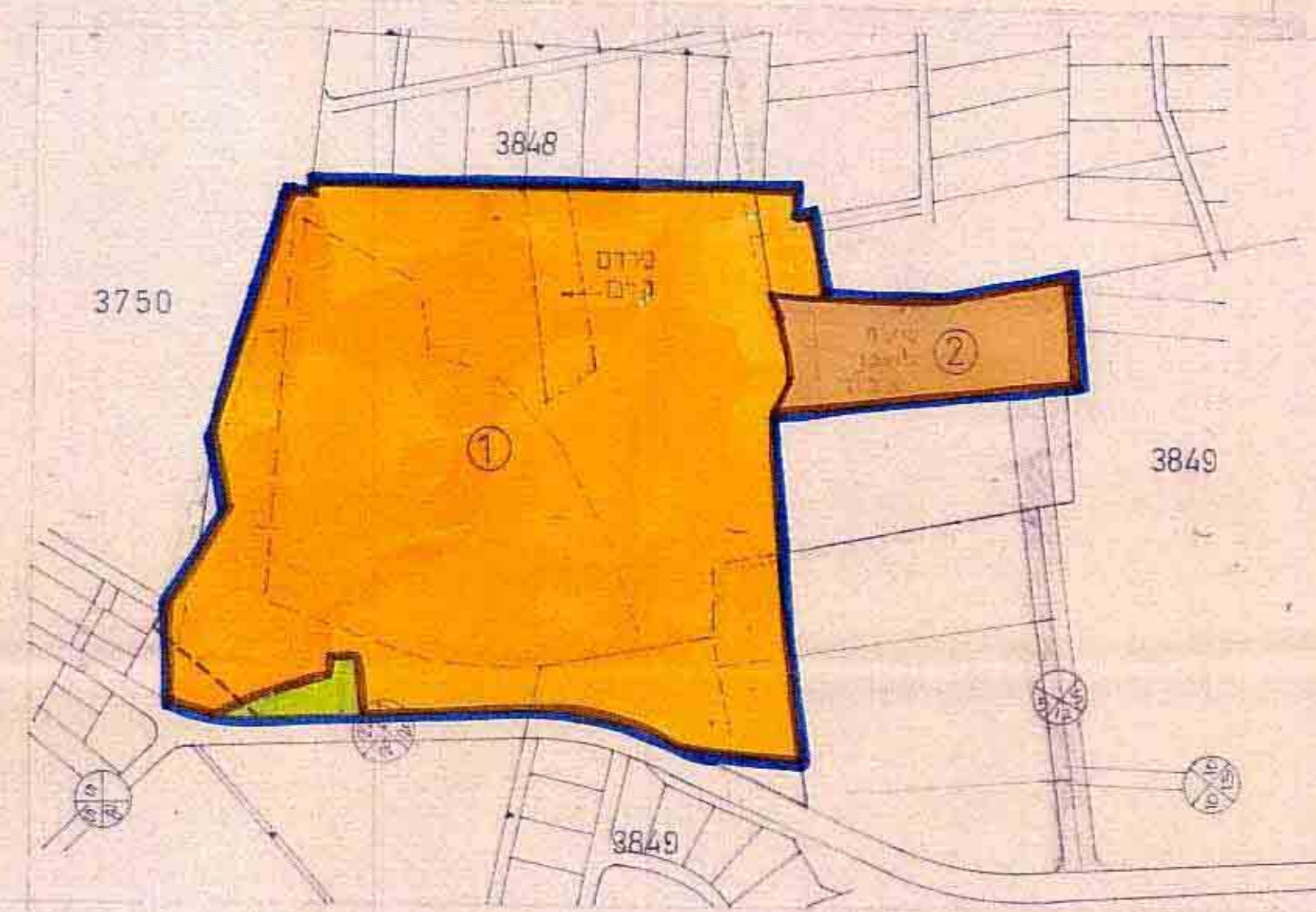
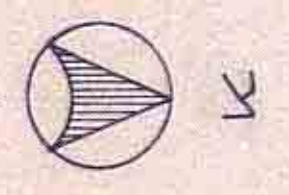
מקרא:

- גבול התכנית מוסד
- שטח ציבורי פתוח
- אזור חקלאי
- גבול חלקה קיימת לביטול
- גבול גוש לביטול
- שטח למבני ציבור

מס מגרש חדש ①



מלב קיים



מלב חדש

א. ערמון
א. ערמון
א. ערמון
א. ערמון

גולדנברג - דב סנדובסקי
אדריכלות ותכנון עירוני
רח' סוקולוב 41, נתיב השדרות
תל אביב 6100
טל: 4723670, 4723675
תאריך: 3.8.87